

NIVOMETRI - TEMPERATURE - VENTO
Zona A

Chamois - Lac de Lou - Quota 2020 m s.l.m.

Valtournenche - Maen - Quota 1310 m s.l.m.

Nus - Saint-Barthélemy - Osservatorio - Quota 1675 m s.l.m.

Saint-Pierre - Becca-France - Quota 2300 m s.l.m.

Informazioni ...

NIVOMETRI - TEMPERATURE - VENTO

Zona A

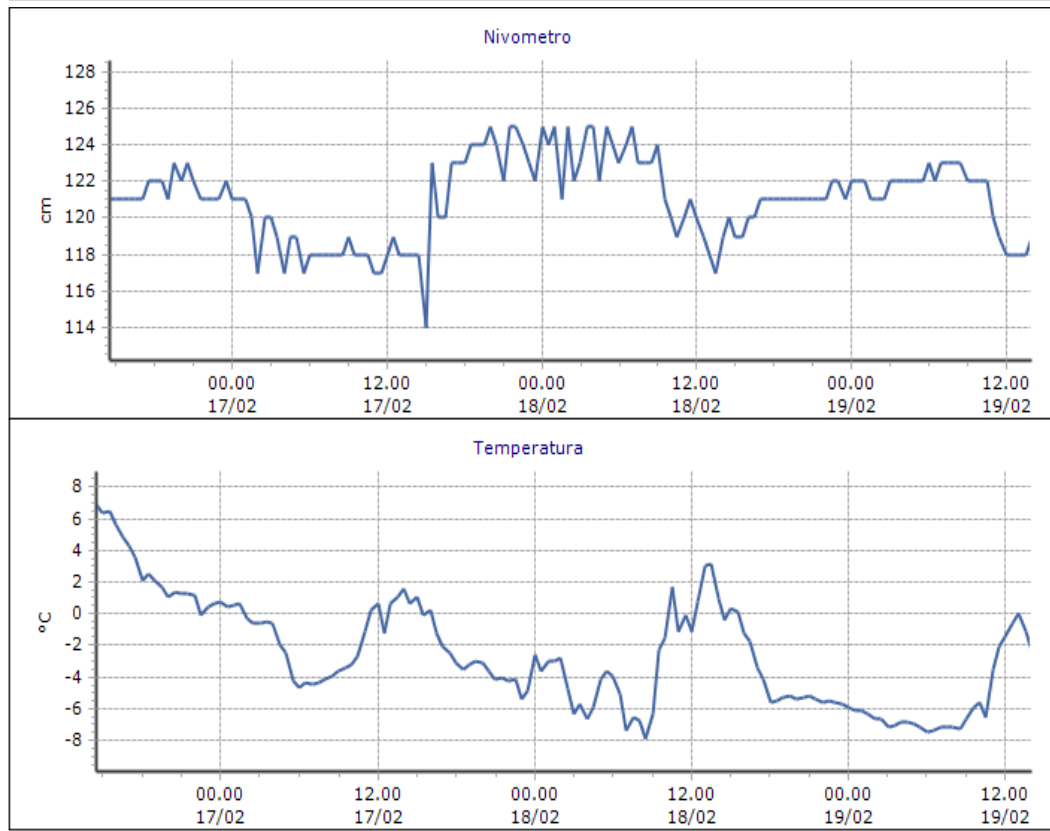
Chamois - Lac de Lou - Quota 2020 m s.l.m.

DATI RILEVATI

Ultime 24 ore

Ora (locale)	Temp (°C)	Nivo (cm)
18 - 15.00	0,3	119,0
18 - 16.00	-1,2	120,0
18 - 17.00	-3,4	121,0
18 - 18.00	-5,5	121,0
18 - 19.00	-5,2	121,0
18 - 20.00	-5,3	121,0
18 - 21.00	-5,2	121,0
18 - 22.00	-5,5	122,0
18 - 23.00	-5,6	122,0
19 - 00.00	-5,9	122,0
19 - 01.00	-6,1	122,0
19 - 02.00	-6,6	121,0
19 - 03.00	-7,1	122,0
19 - 04.00	-6,9	122,0
19 - 05.00	-7,0	122,0
19 - 06.00	-7,4	123,0
19 - 07.00	-7,2	123,0
19 - 08.00	-7,2	123,0
19 - 09.00	-5,9	122,0
19 - 10.00	-5,6	122,0
19 - 11.00	-2,1	120,0
19 - 12.00	-0,6	118,0
19 - 13.00	0,0	118,0
19 - 14.00	-2,4	119,0

Grafici 72 ore



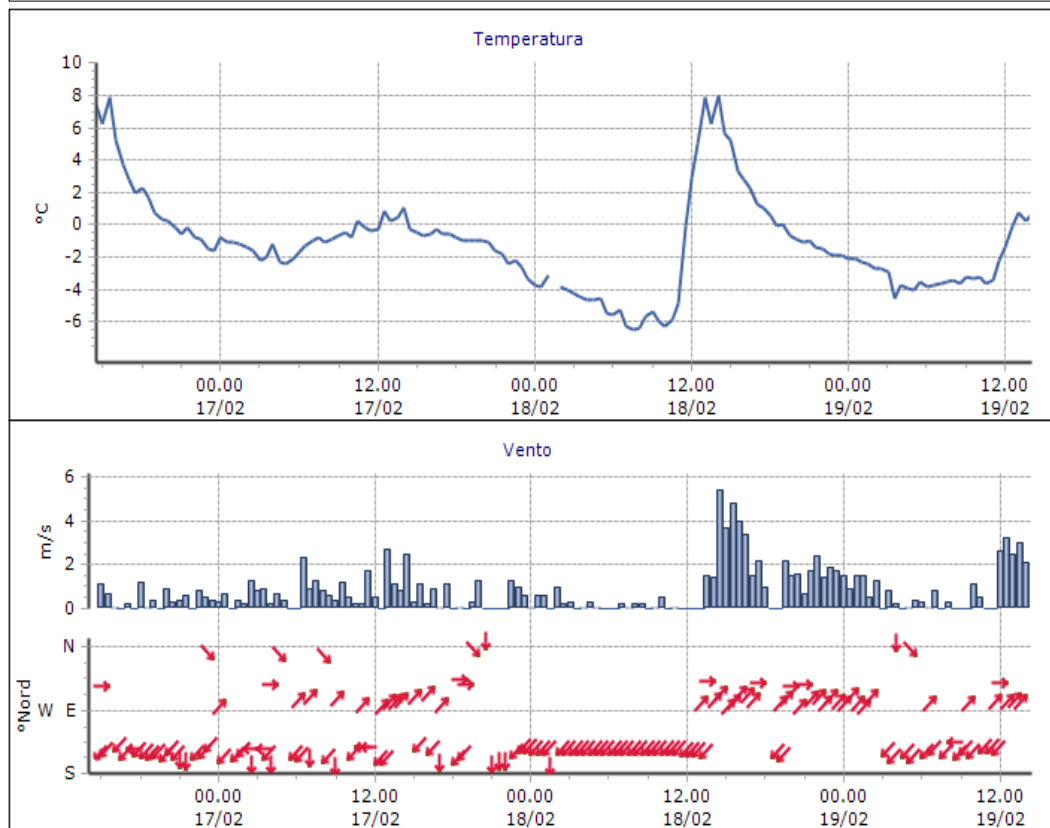
Valtournenche - Maen - Quota 1310 m s.l.m.

DATI RILEVATI

Ultime 24 ore

Ora (locale)	Temp (°C)
18 - 15.00	5,2
18 - 16.00	2,8
18 - 17.00	1,3
18 - 18.00	0,5
18 - 19.00	0,0
18 - 20.00	-0,9
18 - 21.00	-1,0
18 - 22.00	-1,5
18 - 23.00	-1,9
19 - 00.00	-2,1
19 - 01.00	-2,3
19 - 02.00	-2,7
19 - 03.00	-2,9
19 - 04.00	-3,7
19 - 05.00	-3,5
19 - 06.00	-3,7
19 - 07.00	-3,5
19 - 08.00	-3,4
19 - 09.00	-3,2
19 - 10.00	-3,2
19 - 11.00	-2,2
19 - 12.00	-0,1
19 - 13.00	0,7
19 - 14.00	0,6

Grafici 72 ore



NIVOMETRI - TEMPERATURE - VENTO

Zona A

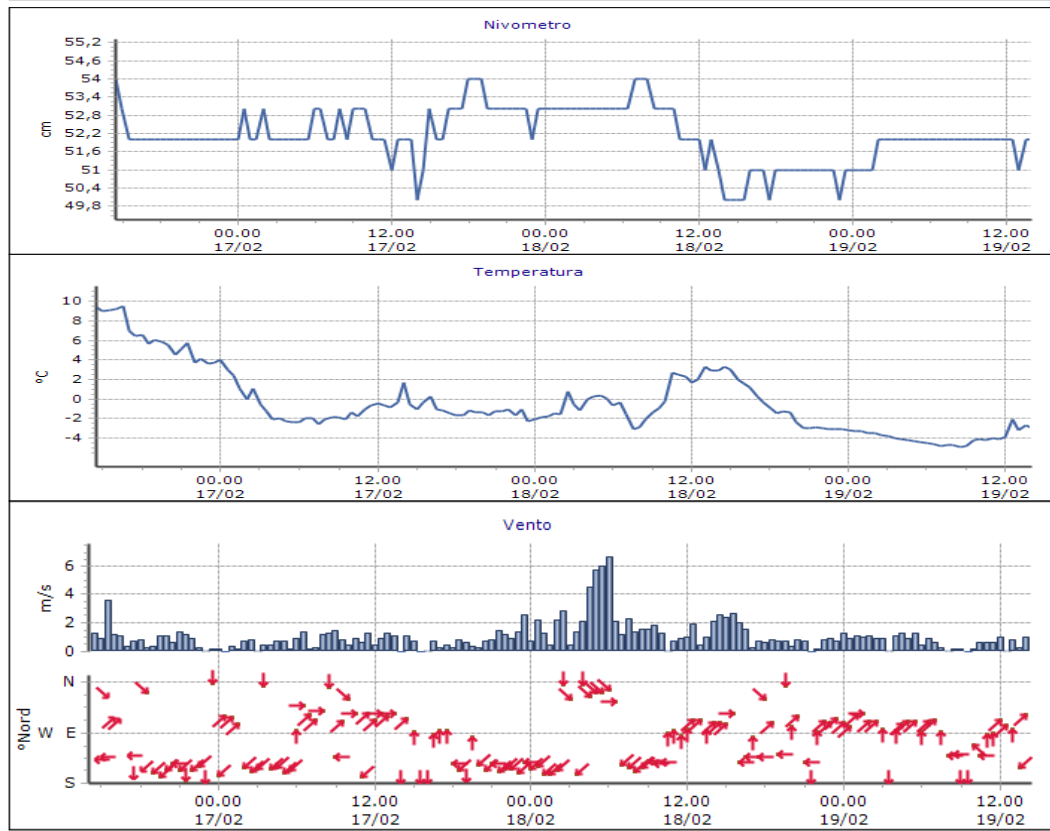
Nus - Saint-Barthélemy - Osservatorio - Quota 1675 m s.l.m.

DATI RILEVATI

Ultime 24 ore

Ora (locale)	Temp (°C)	Nivo (cm)
18 - 15.00	3,0	50,0
18 - 16.00	1,6	51,0
18 - 17.00	0,3	51,0
18 - 18.00	-0,9	51,0
18 - 19.00	-1,3	51,0
18 - 20.00	-2,4	51,0
18 - 21.00	-2,9	51,0
18 - 22.00	-3,0	51,0
18 - 23.00	-3,1	51,0
19 - 00.00	-3,2	51,0
19 - 01.00	-3,3	51,0
19 - 02.00	-3,5	52,0
19 - 03.00	-3,8	52,0
19 - 04.00	-4,1	52,0
19 - 05.00	-4,3	52,0
19 - 06.00	-4,5	52,0
19 - 07.00	-4,7	52,0
19 - 08.00	-4,7	52,0
19 - 09.00	-4,2	52,0
19 - 10.00	-4,1	52,0
19 - 11.00	-4,0	52,0
19 - 12.00	-2,1	52,0
19 - 13.00	-2,7	52,0
19 - 14.00	-3,0	52,0

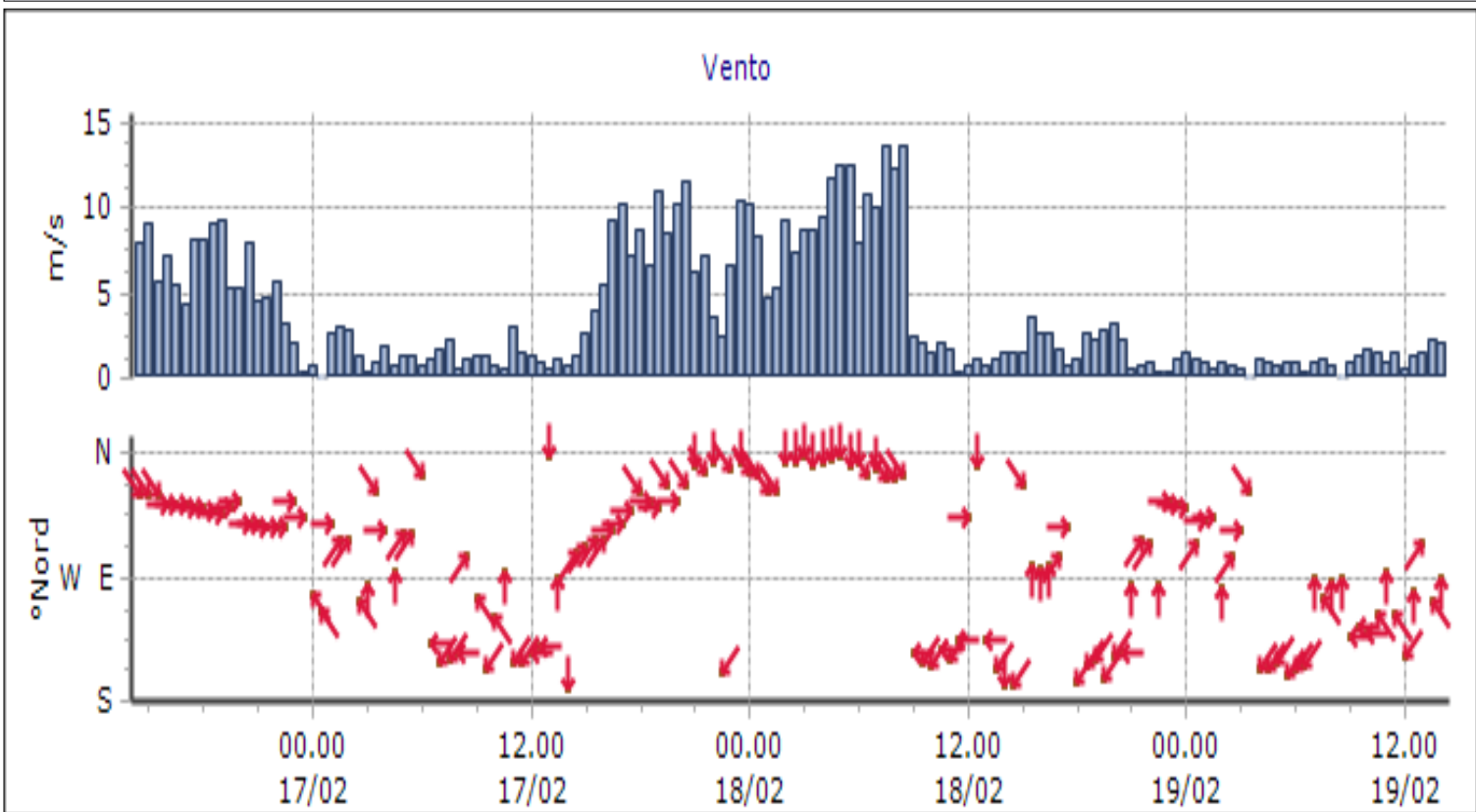
Grafici 72 ore



Saint-Pierre - Becca-France - Quota 2300 m s.l.m.

DATI RILEVATI

Grafici 72 ore



NIVOMETRI - TEMPERATURE - VENTO

Zona A

INFORMAZIONI

I dati riportati sono pubblicati in tempo reale, con cadenza oraria, e NON sono, perciò, validati*.

Ultime 24 ore: si riporta nella tabella il dato massimo istantaneo nell'ora relativo alle ultime 24 ore a partire dall'ultimo dato disponibile.

Trend nivo ultime 72 ore: si riporta il dato nivometrico a cadenza semioraria relativo alle ultime 72 ore.

I dati sono espressi in centimetri (cm).

Trend temperature ultime 72 ore: si riporta il dato termometrico a cadenza semioraria relativo alle ultime 72 ore.

I dati sono espressi in gradi centigradi (°C).

Trend direzione e velocità del vento ultime 72 ore: si riporta il dato della velocità e della direzione del vento a cadenza **oraria** relativo alle ultime 72 ore.

I dati sono espressi in metri al secondo (m/s).

Il territorio regionale è diviso in 4 zone distinte per caratteristiche climatiche e di innevamento.

Alcune stazioni sono posizionate sul confine tra due zone. Per le valli situate al margine di una zone è consigliabile consultare i dati della zona adiacente.

* I dati non possono quindi subire il processo di validazione che consente l'eliminazione di eventuali anomalie/errori strumentali. Di conseguenza il loro utilizzo deve essere fatto con opportuno senso critico confrontando anche i dati tra stazioni diverse, ma simili per contesto geografico.