

PRECIPITAZIONI

Zona A

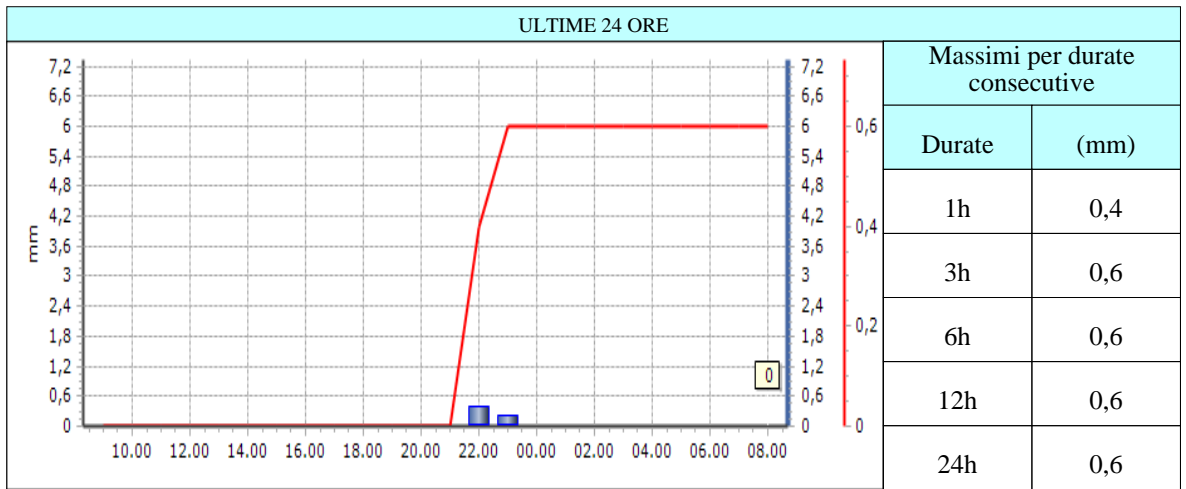
Arvier - Chamençon - Quota 1238 m s.l.m.
Chamois - Lac de Lou - Quota 2020 m s.l.m.
Fénis - Clavalité - Quota 1531 m s.l.m.
Nus - Les Iles - Quota 534 m s.l.m.
Pollein - ponte Dora Baltea - Quota 545 m s.l.m.
Pontey - Ponte Dora Baltea - Quota 473 m s.l.m.
Valtournenche - Maen - Quota 1310 m s.l.m.
Saint-Denis - Raffort - Quota 840 m s.l.m.
Villeneuve - S.R. Saint-Nicolas - Quota 839 m s.l.m.
Nus - Saint-Barthélemy - Osservatorio - Quota 1675 m s.l.m.
Saint-Vincent - Terme - Quota 626 m s.l.m.
Roisan - Preyl - Quota 935 m s.l.m.
Saint-Christophe - Aeroporto - Quota 545 m s.l.m.
Saint-Christophe - Aeroporto - Quota 545 m s.l.m.
Informazioni ...

PRECIPITAZIONI
 Zona A

Arvier - Chamengon - Quota 1238 m s.l.m.

DATI RILEVATI

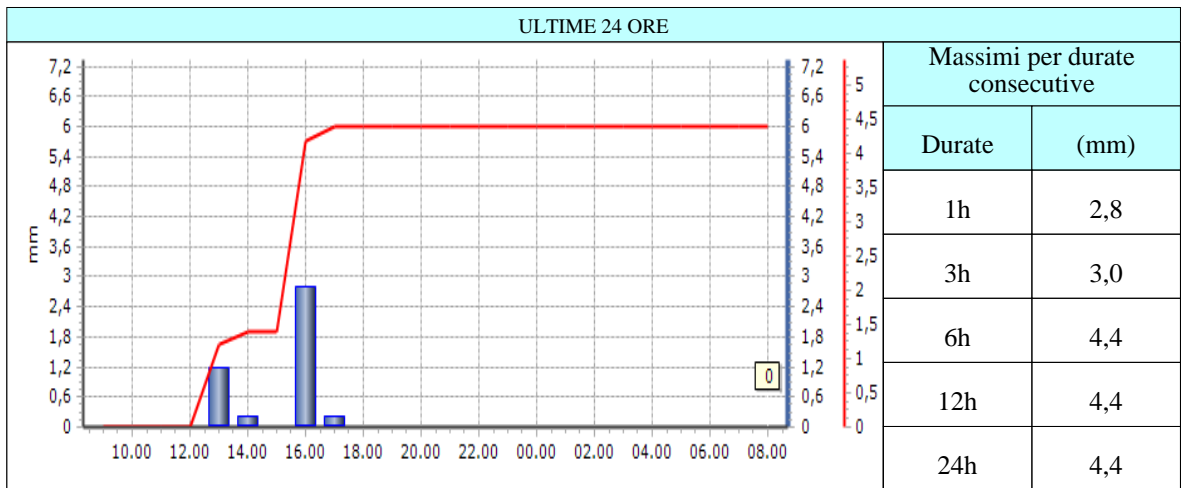
Ultimi 4 giorni



Chamois - Lac de Lou - Quota 2020 m s.l.m.

DATI RILEVATI

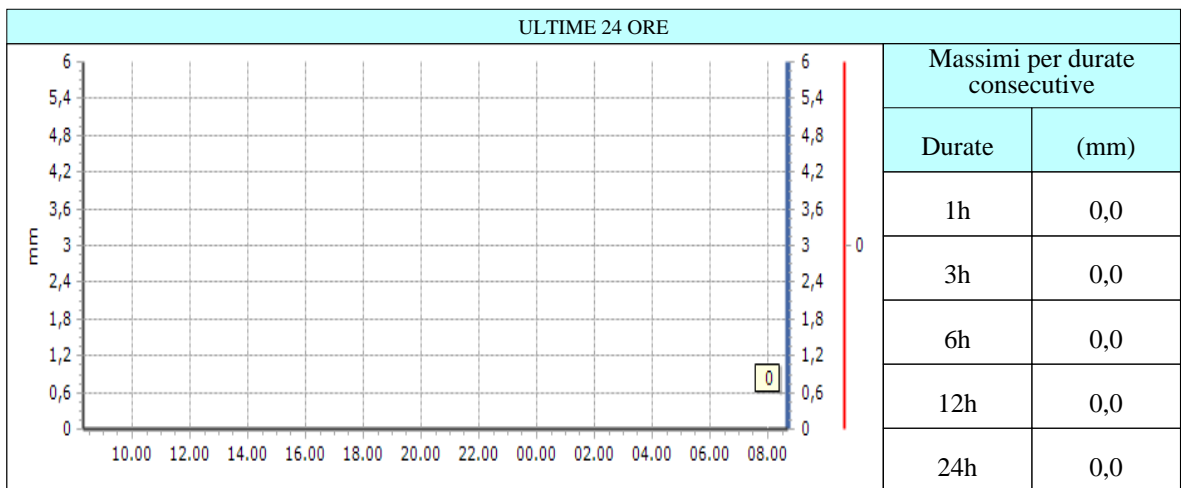
Ultimi 4 giorni



Fénis - Clavalité - Quota 1531 m s.l.m.

DATI RILEVATI

Ultimi 4 giorni



PRECIPITAZIONI
Zona A

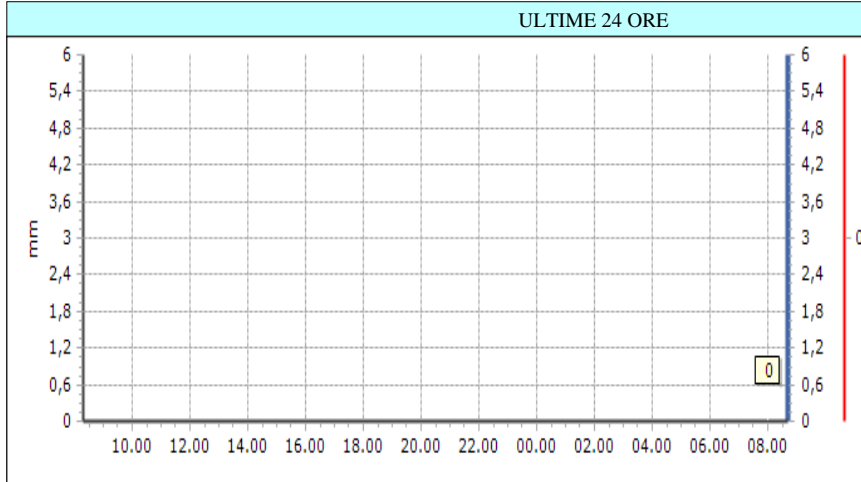
Nus - Les Iles - Quota 534 m s.l.m.

DATI RILEVATI

Ultimi 4 giorni

Giorno	Prec (mm)
19/07	0,0
20/07	0,0
21/07	0,0
Oggi	0,0
TOTALE	0

ULTIME 24 ORE



Massimi per durate consecutive

Durate	(mm)
1h	
3h	
6h	
12h	
24h	

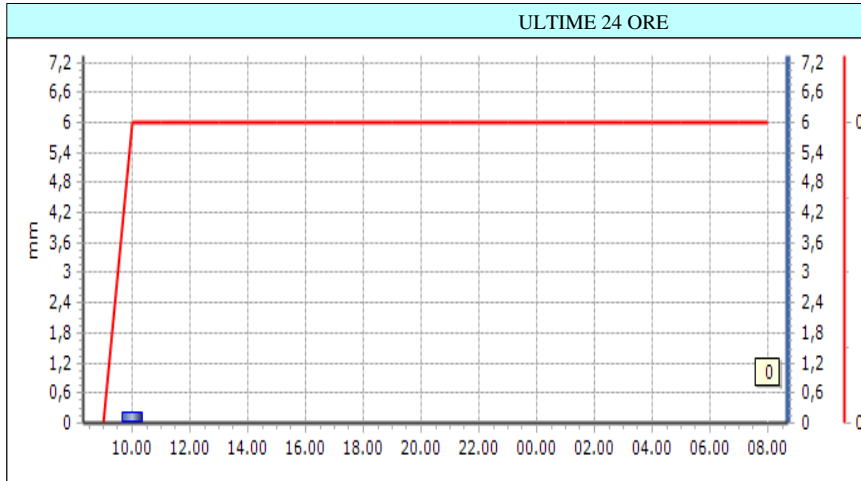
Pollein - ponte Dora Baltea - Quota 545 m s.l.m.

DATI RILEVATI

Ultimi 4 giorni

Giorno	Prec (mm)
19/07	0,4
20/07	11,2
21/07	0,8
Oggi	0,0
TOTALE	12,4

ULTIME 24 ORE



Massimi per durate consecutive

Durate	(mm)
1h	0,2
3h	0,2
6h	0,2
12h	0,2
24h	0,2

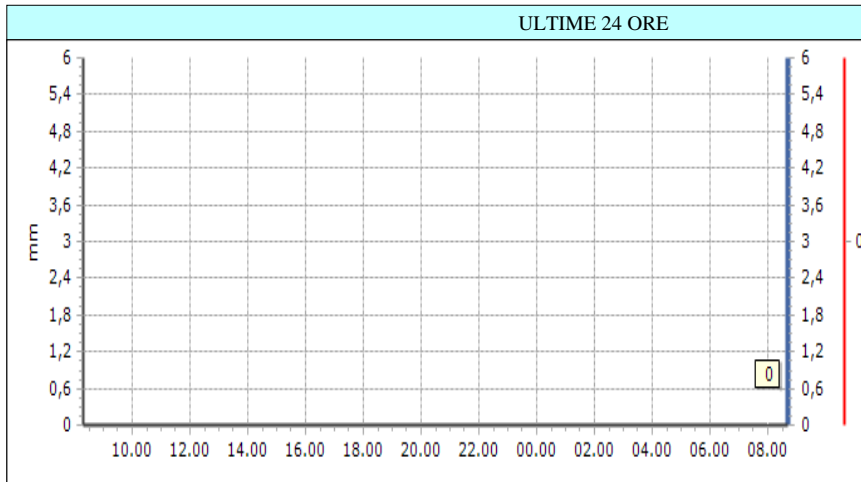
Pontey - Ponte Dora Baltea - Quota 473 m s.l.m.

DATI RILEVATI

Ultimi 4 giorni

Giorno	Prec (mm)
19/07	2,8
20/07	9,6
21/07	1,2
Oggi	0,0
TOTALE	13,6

ULTIME 24 ORE



Massimi per durate consecutive

Durate	(mm)
1h	0,0
3h	0,0
6h	0,0
12h	0,0
24h	0,0

PRECIPITAZIONI
Zona A

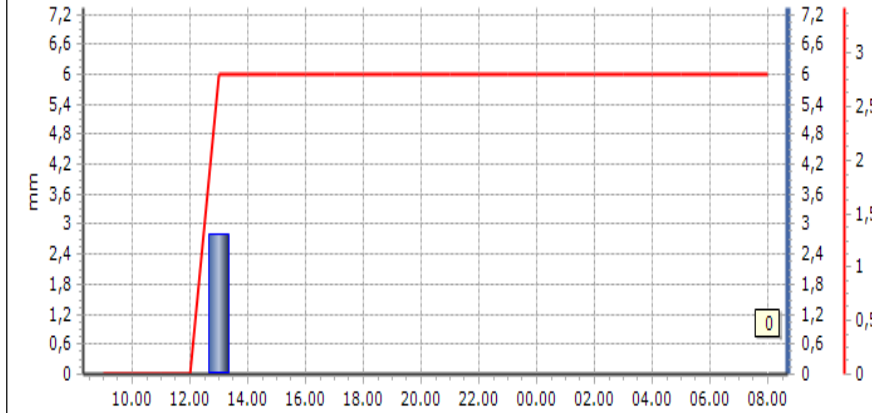
Valtournenche - Maen - Quota 1310 m s.l.m.

DATI RILEVATI

Ultimi 4 giorni

Giorno	Prec (mm)
19/07	0,0
20/07	6,2
21/07	4,2
Oggi	0,0
TOTALE	10,4

ULTIME 24 ORE



Massimi per durate consecutive

Durate	(mm)
1h	2,8
3h	2,8
6h	2,8
12h	2,8
24h	2,8

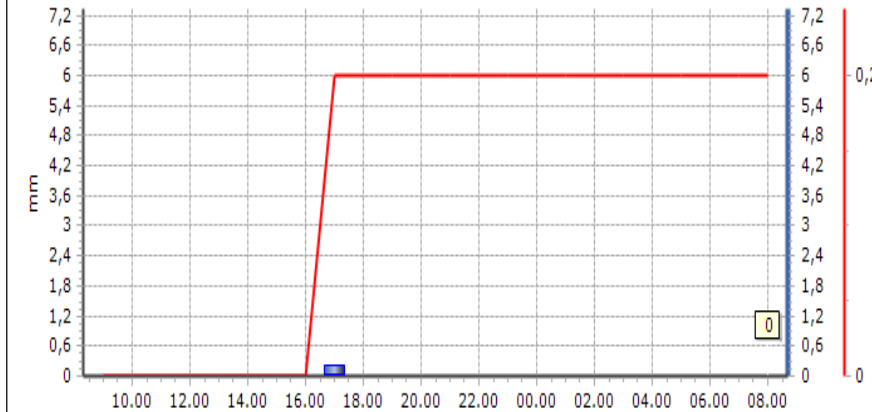
Saint-Denis - Raffort - Quota 840 m s.l.m.

DATI RILEVATI

Ultimi 4 giorni

Giorno	Prec (mm)
19/07	2,0
20/07	14,2
21/07	1,2
Oggi	0,0
TOTALE	17,4

ULTIME 24 ORE



Massimi per durate consecutive

Durate	(mm)
1h	0,2
3h	0,2
6h	0,2
12h	0,2
24h	0,2

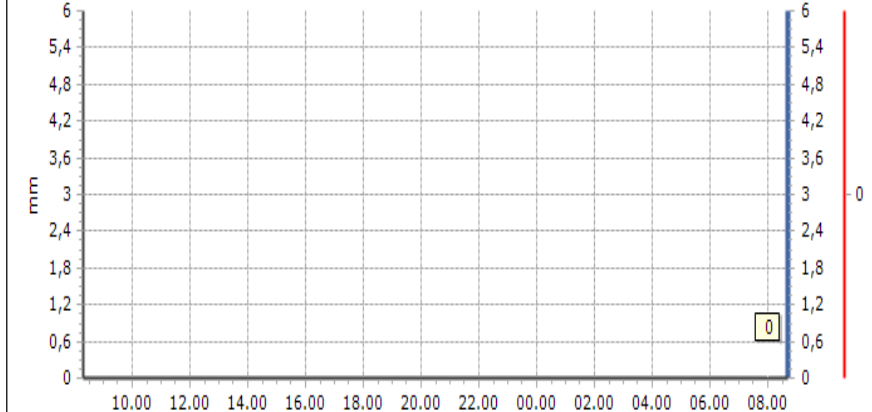
Villeneuve - S.R. Saint-Nicolas - Quota 839 m s.l.m.

DATI RILEVATI

Ultimi 4 giorni

Giorno	Prec (mm)
19/07	2,2
20/07	8,8
21/07	0,2
Oggi	0,0
TOTALE	11,2

ULTIME 24 ORE



Massimi per durate consecutive

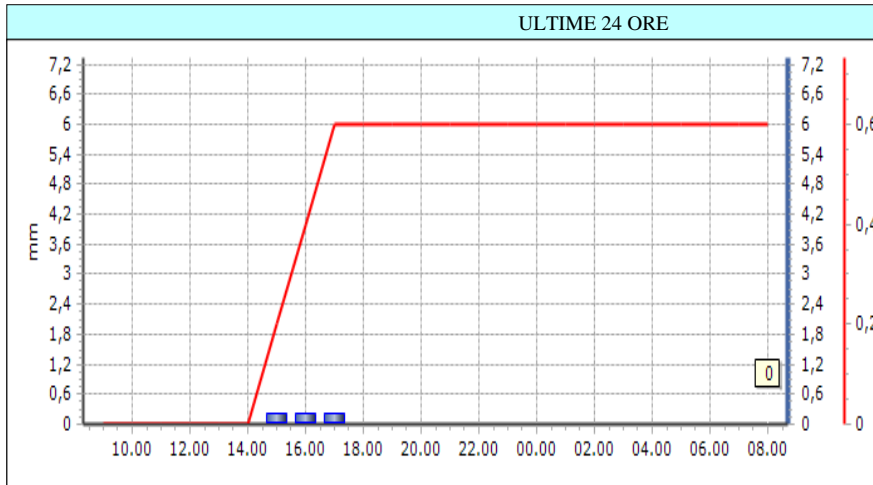
Durate	(mm)
1h	0,0
3h	0,0
6h	0,0
12h	0,0
24h	0,0

PRECIPITAZIONI
Zona A

Nus - Saint-Barthélemy - Osservatorio - Quota 1675 m s.l.m.

DATI RILEVATI

Ultimi 4 giorni	
Giorno	Prec (mm)
19/07	1,8
20/07	14,6
21/07	2,0
Oggi	0,0
TOTALE	18,4

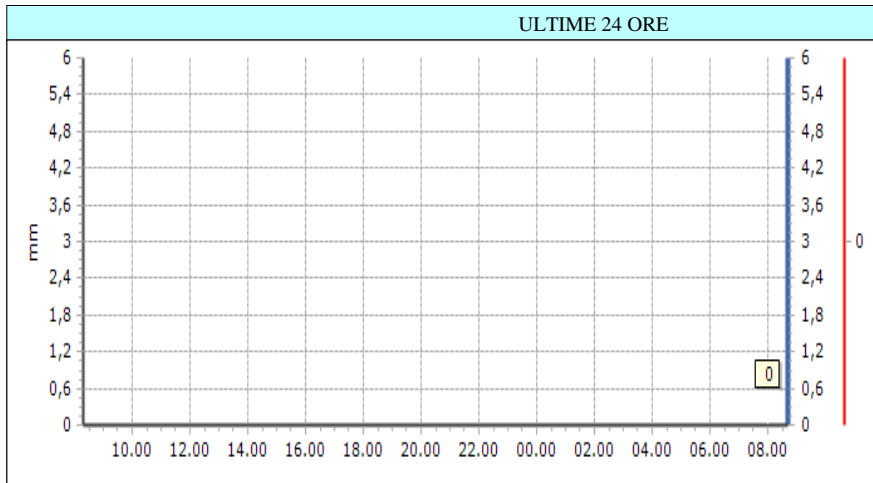


Massimi per durate consecutive	
Durate	(mm)
1h	0,2
3h	0,6
6h	0,6
12h	0,6
24h	0,6

Saint-Vincent - Terme - Quota 626 m s.l.m.

DATI RILEVATI

Ultimi 4 giorni	
Giorno	Prec (mm)
19/07	0,6
20/07	11,2
21/07	1,2
Oggi	0,0
TOTALE	13

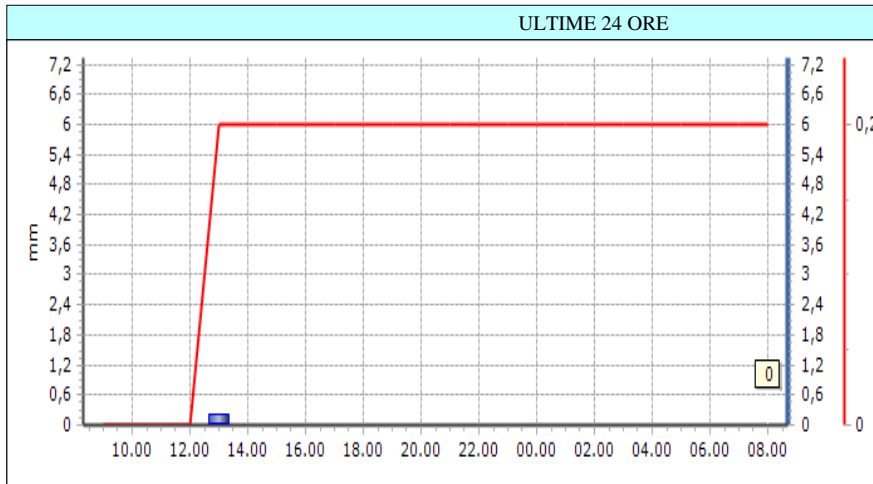


Massimi per durate consecutive	
Durate	(mm)
1h	0,0
3h	0,0
6h	0,0
12h	0,0
24h	0,0

Roisan - Preyl - Quota 935 m s.l.m.

DATI RILEVATI

Ultimi 4 giorni	
Giorno	Prec (mm)
19/07	2,8
20/07	6,8
21/07	0,8
Oggi	0,0
TOTALE	10,4

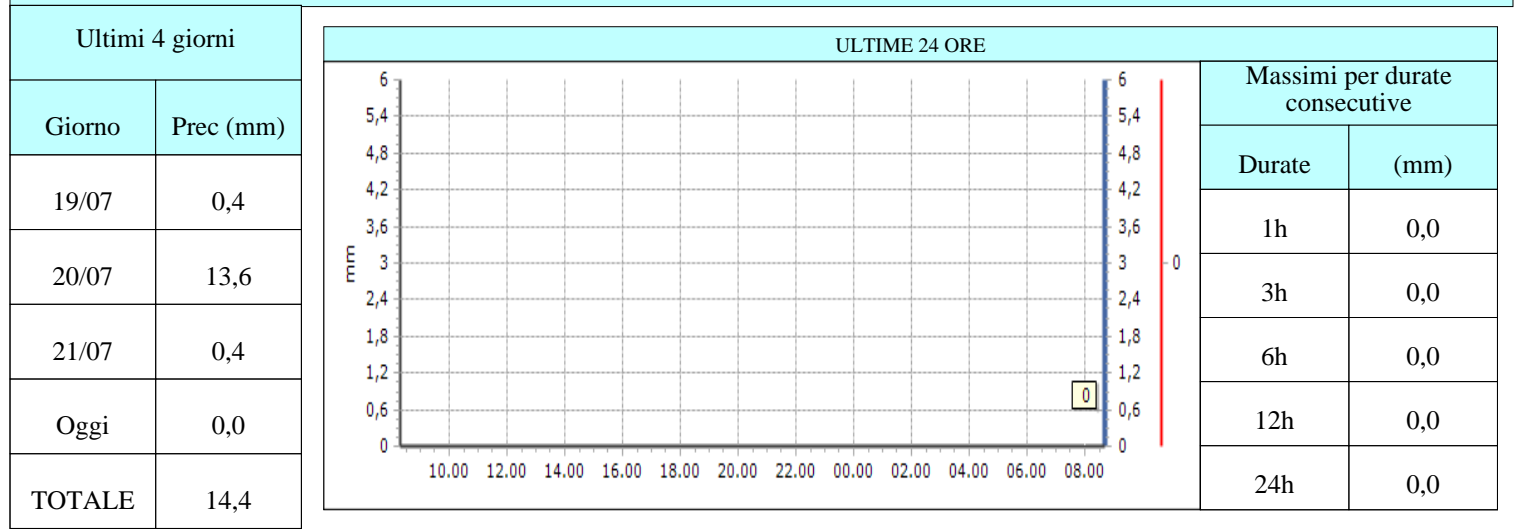


Massimi per durate consecutive	
Durate	(mm)
1h	0,2
3h	0,2
6h	0,2
12h	0,2
24h	0,2

PRECIPITAZIONI
Zona A

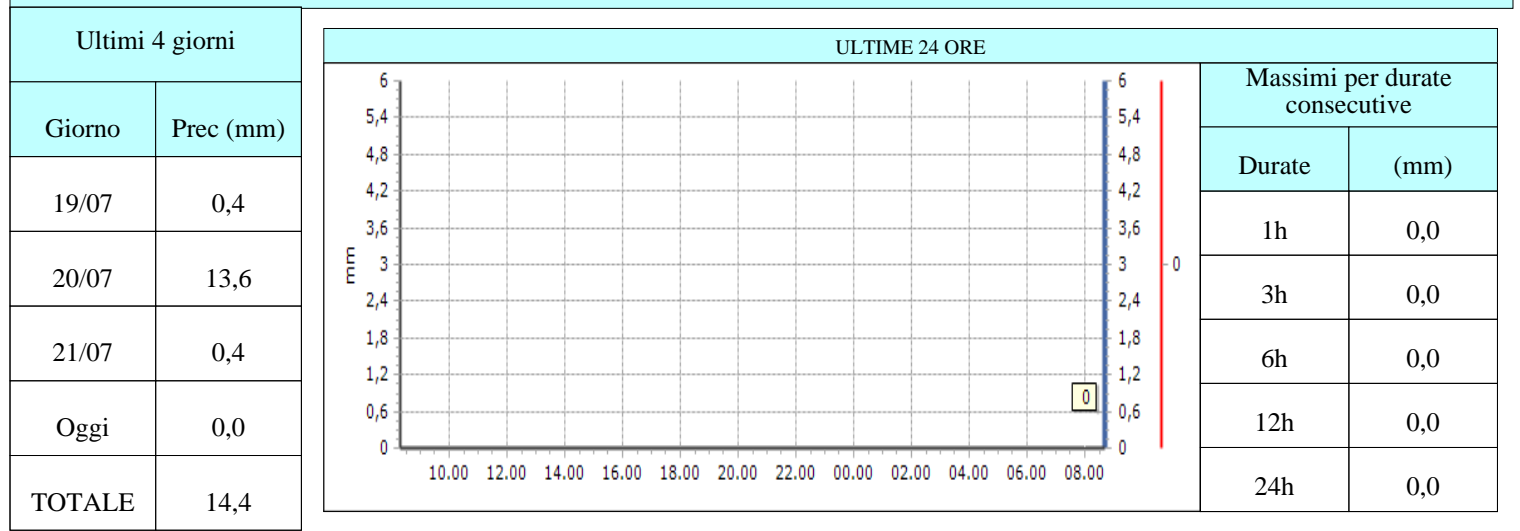
Saint-Christophe - Aeroporto - Quota 545 m s.l.m.

DATI RILEVATI



Saint-Christophe - Aeroporto - Quota 545 m s.l.m.

DATI RILEVATI



PRECIPITAZIONI

I dati riportati sono pubblicati in tempo reale, con cadenza oraria, e NON sono, perciò, validati*.

Ultimi 4 giorni: si riporta nella tabella il dato pluviometrico giornaliero cumulato degli ultimi 4 giorni e la cumulata totale di tale periodo; il dato relativo ad *oggi* non è completo e rappresenta la cumulata dalle 00:00 GMT del giorno attuale fino all'ora di scarico del bollettino.

Ultime 24 ore: nel grafico si riporta la cumulata nelle ultime 24 ore, rappresentata con una linea continua rossa, e l'intensità oraria, rappresentata in termini di istogramma blu. Viene inoltre riportato, in un piccolo riquadro giallo sulla destra del grafico, il valore orario dell'ultima ora disponibile. Nella sezione *Massime per durate consecutive* sono indicate le precipitazioni massime osservate su finestre mobili di 1, 3, 6, 12 e 24 ore.

I dati sono espressi in millimetri (mm)

* I dati non possono quindi subire il processo di validazione che consente l'eliminazione di eventuali anomalie/errori strumentali. Di conseguenza il loro utilizzo deve essere fatto con opportuno senso critico confrontando anche i dati tra stazioni diverse, ma simili per contesto geografico.

 **Pluviometro riscaldato**