

PRECIPITAZIONI

Zona B

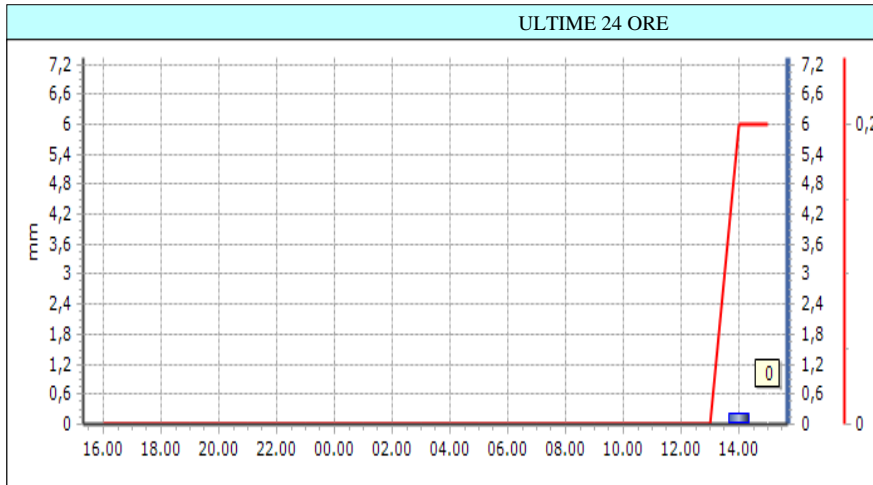
Champdepraz - Chevrère - Quota 1260 m s.l.m.
Champorcher - Chardonney - Quota 1430 m s.l.m.
Gressoney-la-Trinité - Eselbode - Quota 1642 m s.l.m.
Gressoney-Saint-Jean - Weissmatten - Quota 2038 m s.l.m.
Hône - Ponte Dora Baltea - Quota 340 m s.l.m.
Issime - Capoluogo - Quota 960 m s.l.m.
Lillianes - Granges - Quota 1256 m s.l.m.
Pontboset - Fournier - Quota 1087 m s.l.m.
Verrès - Capoluogo - Quota 375 m s.l.m.
Gressoney-Saint-Jean - Bieltschocke - Quota 1370 m s.l.m.
Champorcher - Petit-Mont-Blanc - Quota 1640 m s.l.m.
Gressoney-la-Trinité - D'Ejola - Quota 1837 m s.l.m.
Brusson - Extrapieraz - Quota 1380 m s.l.m.
Brusson - Tchampats - Quota 1288 m s.l.m.
Champorcher - Rifugio Dondena - Quota 2181 m s.l.m.
Ayas - Champoluc - Quota 1566 m s.l.m.
Gressoney-la-Trinité - Gabiet - Quota 2379 m s.l.m.
Bard - Albard - Quota 662 m s.l.m.
Ayas - Alpe Aventine - Quota 2080 m s.l.m.
Fénis - Lavodilec - Quota 2250 m s.l.m.
Gressoney-la-Trinité - Alpe Courtlys - Quota 1992 m s.l.m.
Hône - Ayasse - Quota 367 m s.l.m.
Informazioni ...

PRECIPITAZIONI
Zona B

Champdepraz - Chevrère - Quota 1260 m s.l.m.

DATI RILEVATI

Ultimi 4 giorni	
Giorno	Prec (mm)
19/05	1,6
20/05	3,2
21/05	2,8
Oggi	0,2
TOTALE	7,8

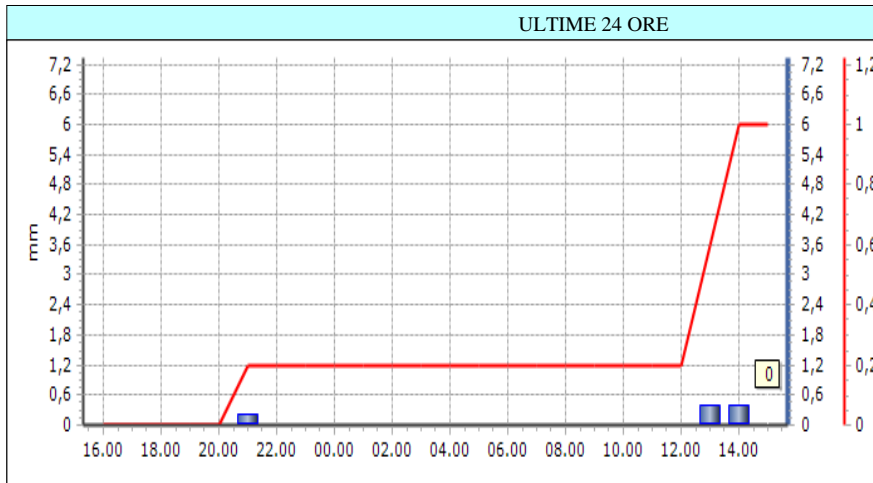


Massimi per durate consecutive	
Durate	(mm)
1h	0,2
3h	0,2
6h	0,2
12h	0,2
24h	0,2

Champorcher - Chardonney - Quota 1430 m s.l.m.

DATI RILEVATI

Ultimi 4 giorni	
Giorno	Prec (mm)
19/05	7,6
20/05	4,2
21/05	5,8
Oggi	0,8
TOTALE	18,4

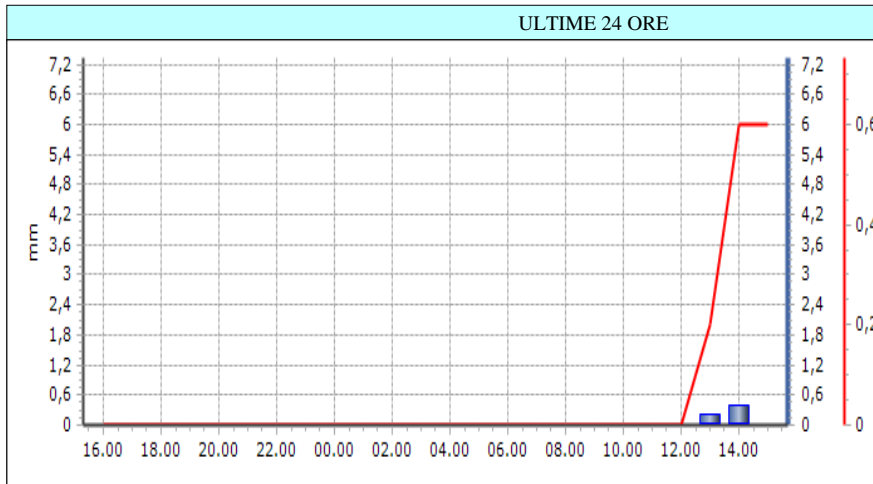


Massimi per durate consecutive	
Durate	(mm)
1h	0,4
3h	0,8
6h	0,8
12h	0,8
24h	1,0

Gressoney-la-Trinité - Eselbode - Quota 1642 m s.l.m.

DATI RILEVATI

Ultimi 4 giorni	
Giorno	Prec (mm)
19/05	2,6
20/05	7,2
21/05	8,4
Oggi	0,6
TOTALE	18,8



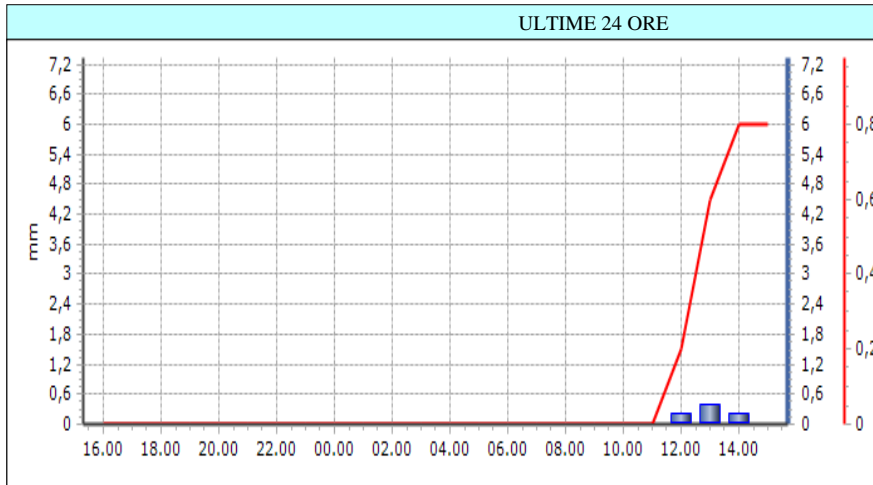
Massimi per durate consecutive	
Durate	(mm)
1h	0,4
3h	0,6
6h	0,6
12h	0,6
24h	0,6

PRECIPITAZIONI
Zona B

Gressoney-Saint-Jean - Weissmatten - Quota 2038 m s.l.m.

DATI RILEVATI

Ultimi 4 giorni	
Giorno	Prec (mm)
19/05	2,0
20/05	8,4
21/05	8,8
Oggi	0,8
TOTALE	20

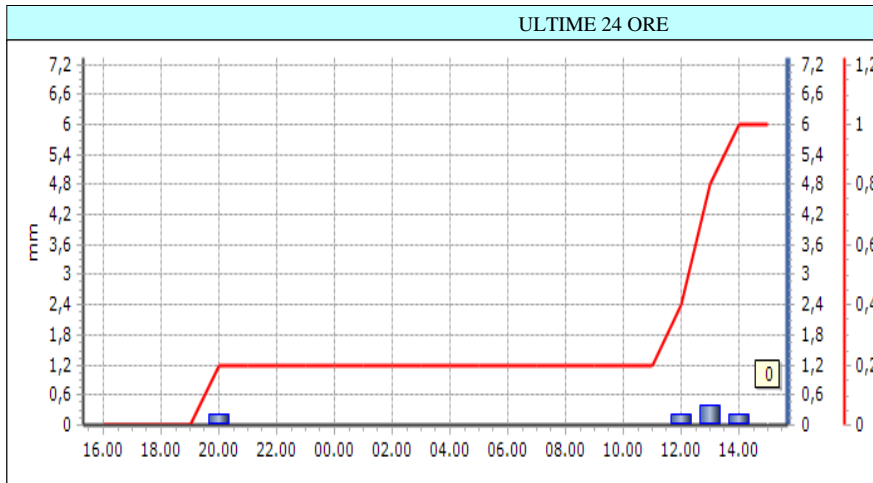


Massimi per durate consecutive	
Durate	(mm)
1h	0,4
3h	0,8
6h	0,8
12h	0,8
24h	0,8

Hône - Ponte Dora Baltea - Quota 340 m s.l.m.

DATI RILEVATI

Ultimi 4 giorni	
Giorno	Prec (mm)
19/05	0,4
20/05	5,6
21/05	5,2
Oggi	0,8
TOTALE	12

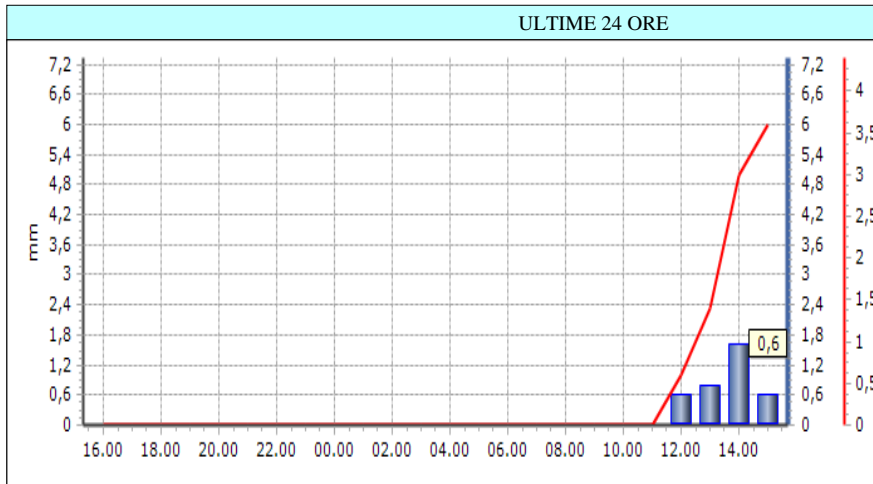


Massimi per durate consecutive	
Durate	(mm)
1h	0,4
3h	0,8
6h	0,8
12h	0,8
24h	1,0

Issime - Capoluogo - Quota 960 m s.l.m.

DATI RILEVATI

Ultimi 4 giorni	
Giorno	Prec (mm)
19/05	1,8
20/05	12,0
21/05	6,8
Oggi	3,6
TOTALE	24,2



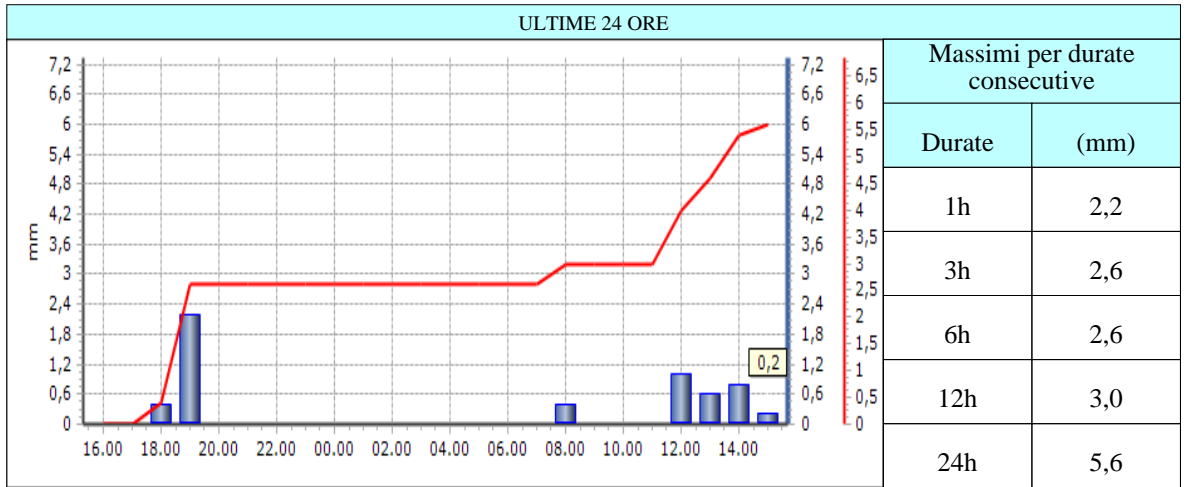
Massimi per durate consecutive	
Durate	(mm)
1h	1,6
3h	3,0
6h	3,6
12h	3,6
24h	3,6

PRECIPITAZIONI
Zona B

Lillianes - Granges - Quota 1256 m s.l.m.

DATI RILEVATI

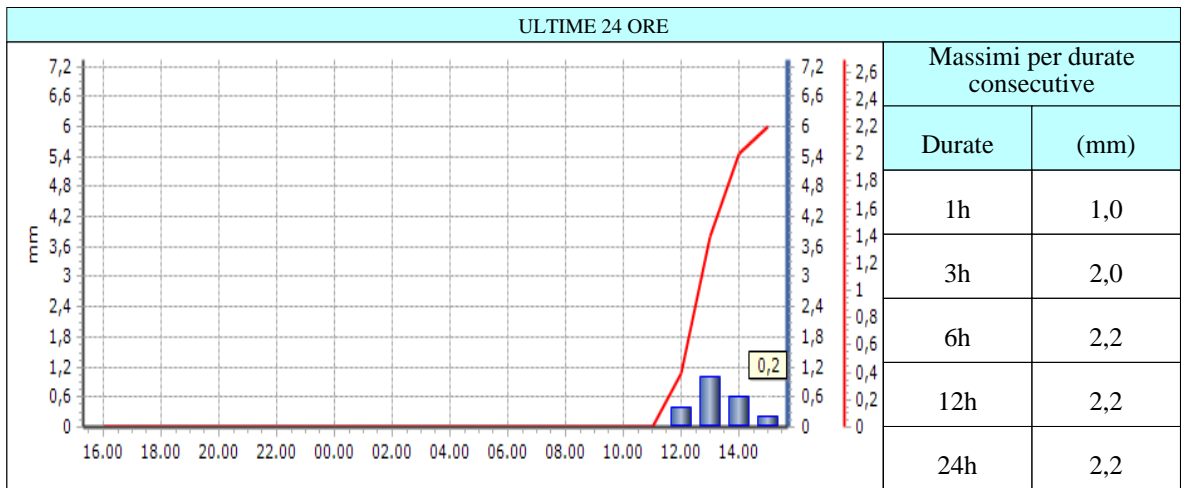
Ultimi 4 giorni	
Giorno	Prec (mm)
19/05	0,2
20/05	11,0
21/05	13,0
Oggi	3,0
TOTALE	27,2



Pontboset - Fournier - Quota 1087 m s.l.m.

DATI RILEVATI

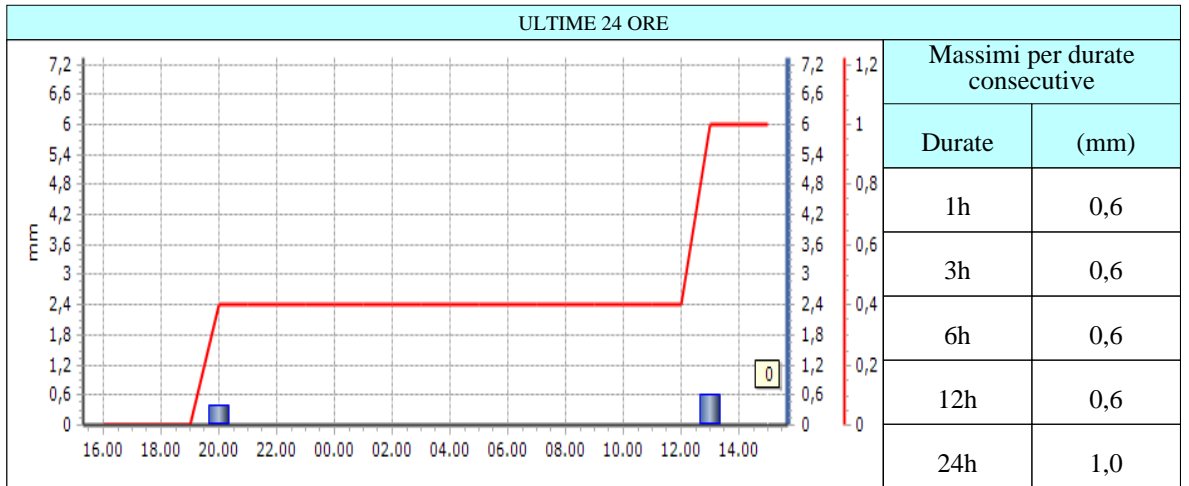
Ultimi 4 giorni	
Giorno	Prec (mm)
19/05	5,0
20/05	3,6
21/05	6,4
Oggi	2,2
TOTALE	17,2



Verrès - Capoluogo - Quota 375 m s.l.m.

DATI RILEVATI

Ultimi 4 giorni	
Giorno	Prec (mm)
19/05	0,8
20/05	2,0
21/05	3,2
Oggi	0,6
TOTALE	6,6

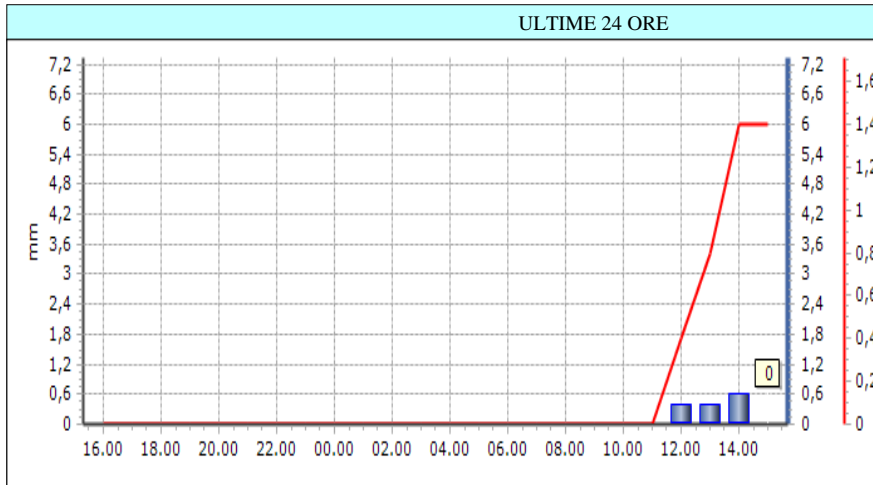


PRECIPITAZIONI
Zona B

Gressoney-Saint-Jean - Bieltschocke - Quota 1370 m s.l.m.

DATI RILEVATI

Ultimi 4 giorni	
Giorno	Prec (mm)
19/05	1,4
20/05	8,2
21/05	9,0
Oggi	1,4
TOTALE	20

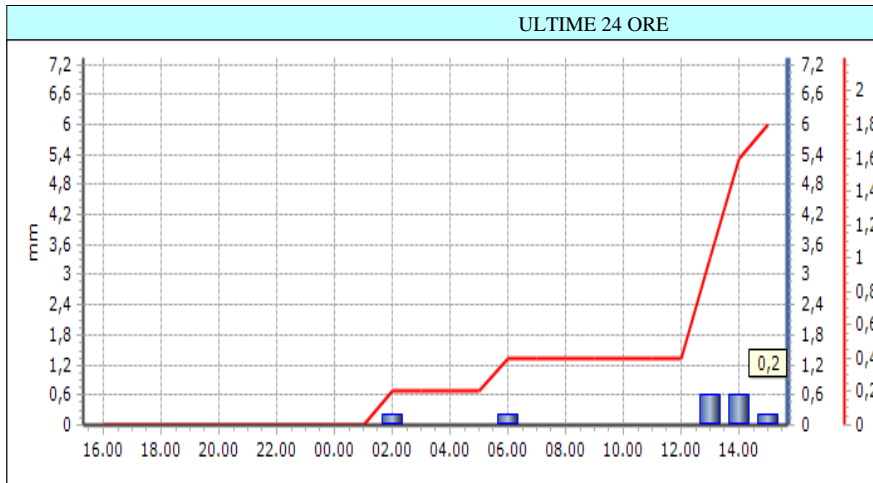


Massimi per durate consecutive	
Durate	(mm)
1h	0,6
3h	1,4
6h	1,4
12h	1,4
24h	1,4

Champorcher - Petit-Mont-Blanc - Quota 1640 m s.l.m.

DATI RILEVATI

Ultimi 4 giorni	
Giorno	Prec (mm)
19/05	7,4
20/05	4,8
21/05	7,4
Oggi	1,8
TOTALE	21,4

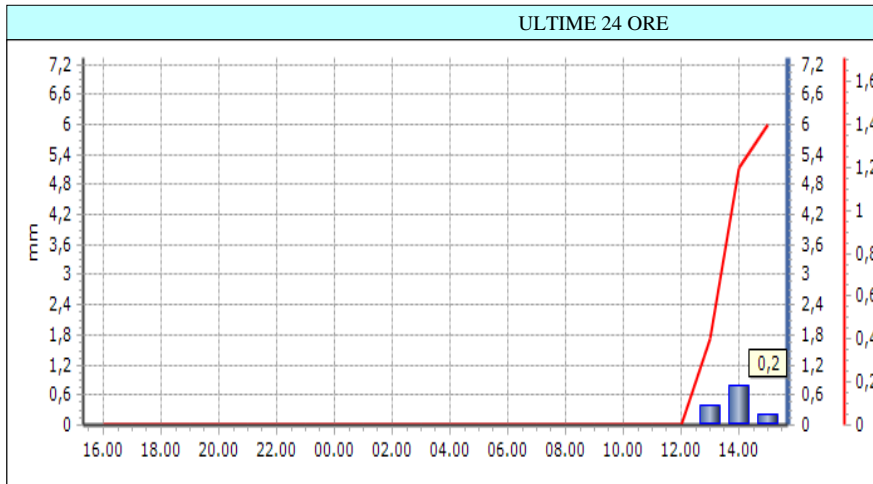


Massimi per durate consecutive	
Durate	(mm)
1h	0,6
3h	1,4
6h	1,4
12h	1,6
24h	1,8

Gressoney-la-Trinité - D'Ejola - Quota 1837 m s.l.m.

DATI RILEVATI

Ultimi 4 giorni	
Giorno	Prec (mm)
19/05	6,4
20/05	4,6
21/05	8,2
Oggi	1,4
TOTALE	20,6



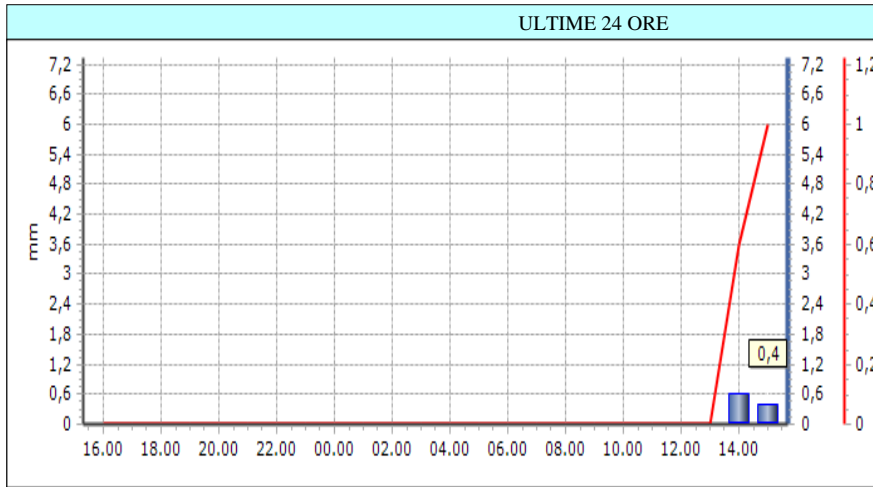
Massimi per durate consecutive	
Durate	(mm)
1h	0,8
3h	1,4
6h	1,4
12h	1,4
24h	1,4

PRECIPITAZIONI
Zona B

Brusson - Extrapieraz - Quota 1380 m s.l.m.

DATI RILEVATI

Ultimi 4 giorni	
Giorno	Prec (mm)
19/05	0,6
20/05	4,6
21/05	1,8
Oggi	1,0
TOTALE	8

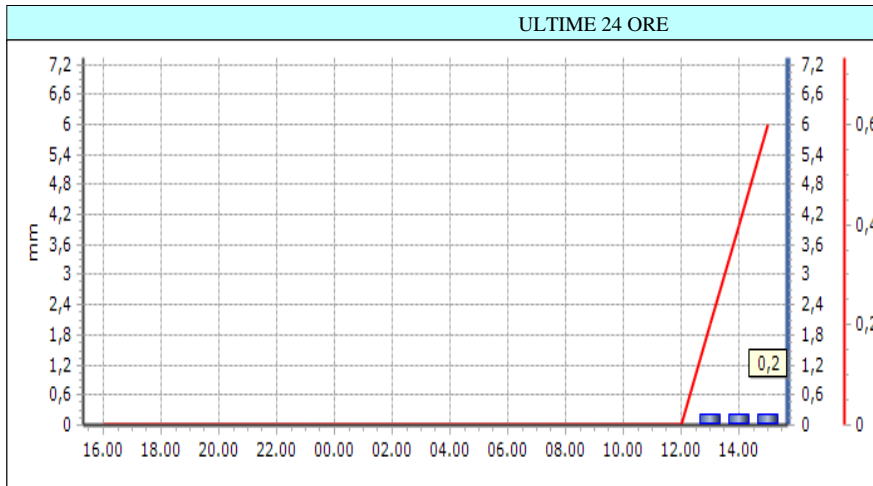


Massimi per durate consecutive	
Durate	(mm)
1h	0,6
3h	1,0
6h	1,0
12h	1,0
24h	1,0

Brusson - Tchamps - Quota 1288 m s.l.m.

DATI RILEVATI

Ultimi 4 giorni	
Giorno	Prec (mm)
19/05	1,2
20/05	5,6
21/05	1,8
Oggi	0,6
TOTALE	9,2

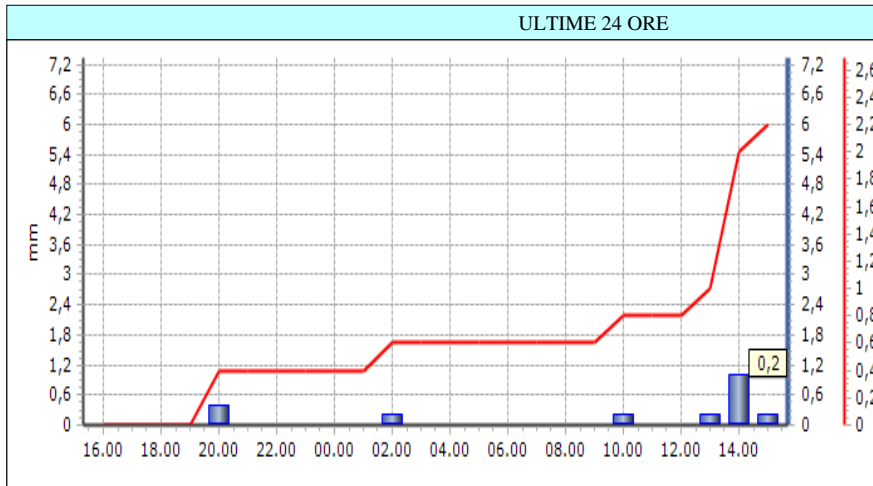


Massimi per durate consecutive	
Durate	(mm)
1h	0,2
3h	0,6
6h	0,6
12h	0,6
24h	0,6

Champorcher - Rifugio Dondena - Quota 2181 m s.l.m.

DATI RILEVATI

Ultimi 4 giorni	
Giorno	Prec (mm)
19/05	4,6
20/05	4,8
21/05	6,0
Oggi	1,8
TOTALE	17,2



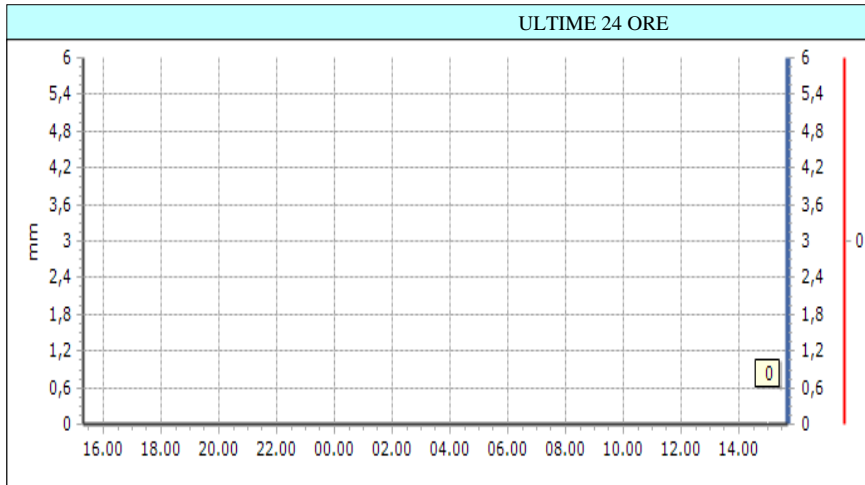
Massimi per durate consecutive	
Durate	(mm)
1h	1,0
3h	1,4
6h	1,6
12h	1,6
24h	2,2

PRECIPITAZIONI
Zona B

Ayas - Champoluc - Quota 1566 m s.l.m.

DATI RILEVATI

Ultimi 4 giorni	
Giorno	Prec (mm)
19/05	3,8
20/05	4,0
21/05	3,0
Oggi	0,0
TOTALE	10,8

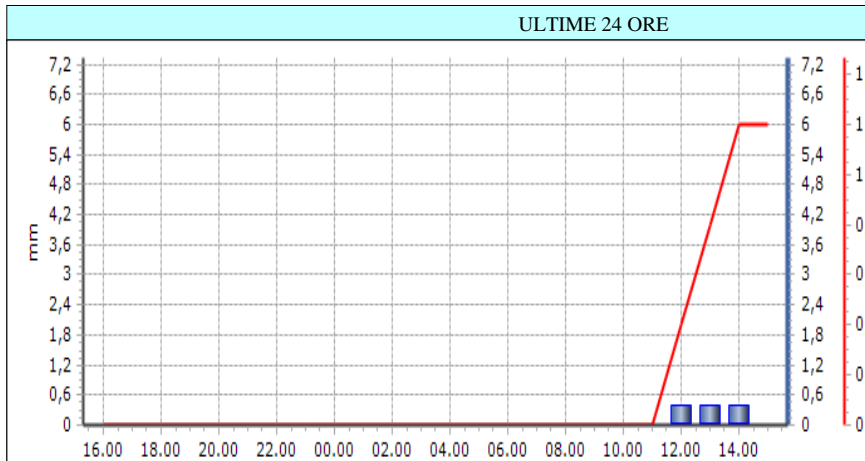


Massimi per durate consecutive	
Durate	(mm)
1h	0,0
3h	0,0
6h	0,0
12h	0,0
24h	0,0

Gressoney-la-Trinité - Gabiet - Quota 2379 m s.l.m.

DATI RILEVATI

Ultimi 4 giorni	
Giorno	Prec (mm)
19/05	3,8
20/05	5,2
21/05	12,4
Oggi	1,2
TOTALE	22,6

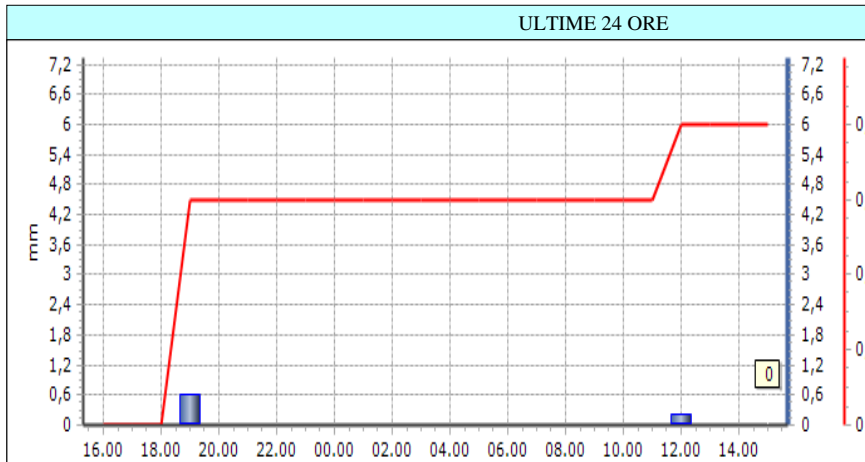


Massimi per durate consecutive	
Durate	(mm)
1h	0,4
3h	1,2
6h	1,2
12h	1,2
24h	1,2

Bard - Albard - Quota 662 m s.l.m.

DATI RILEVATI

Ultimi 4 giorni	
Giorno	Prec (mm)
19/05	0,6
20/05	8,2
21/05	6,4
Oggi	0,2
TOTALE	15,4



Massimi per durate consecutive	
Durate	(mm)
1h	0,6
3h	0,6
6h	0,6
12h	0,6
24h	0,8

PRECIPITAZIONI
Zona B

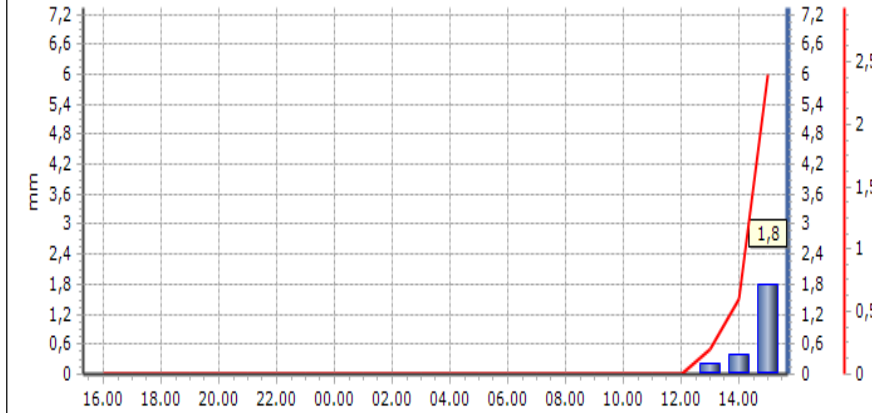
Ayas - Alpe Aventine - Quota 2080 m s.l.m.

DATI RILEVATI

Ultimi 4 giorni

Giorno	Prec (mm)
19/05	3,6
20/05	7,0
21/05	3,4
Oggi	2,4
TOTALE	16,4

ULTIME 24 ORE



Massimi per durate consecutive

Durate	(mm)
1h	1,8
3h	2,4
6h	2,4
12h	2,4
24h	2,4

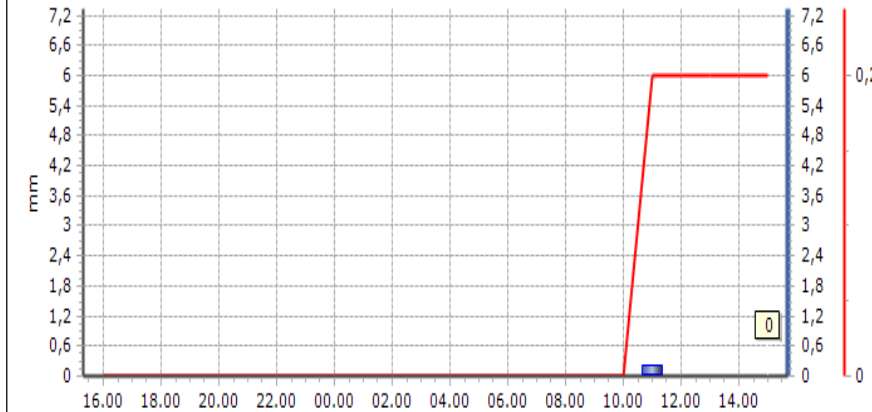
Fénis - Lavodilec - Quota 2250 m s.l.m.

DATI RILEVATI

Ultimi 4 giorni

Giorno	Prec (mm)
19/05	2,4
20/05	3,4
21/05	1,8
Oggi	0,2
TOTALE	7,8

ULTIME 24 ORE



Massimi per durate consecutive

Durate	(mm)
1h	0,2
3h	0,2
6h	0,2
12h	0,2
24h	0,2

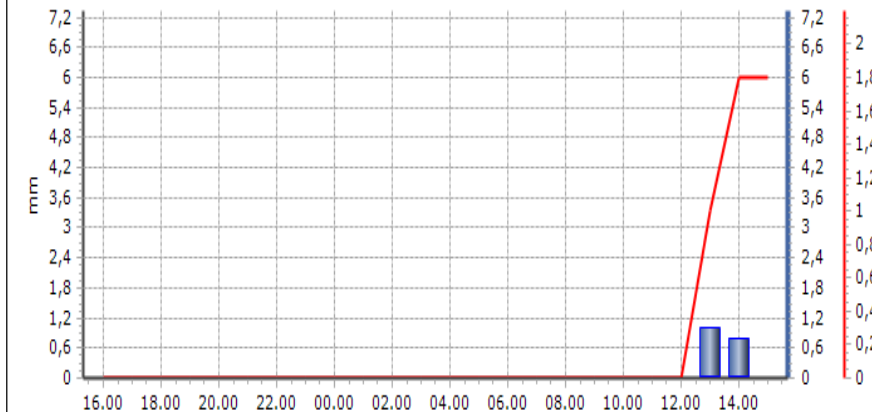
Gressoney-la-Trinité - Alpe Courtlys - Quota 1992 m s.l.m.

DATI RILEVATI

Ultimi 4 giorni

Giorno	Prec (mm)
19/05	7,0
20/05	4,8
21/05	8,2
Oggi	1,8
TOTALE	21,8

ULTIME 24 ORE



Massimi per durate consecutive

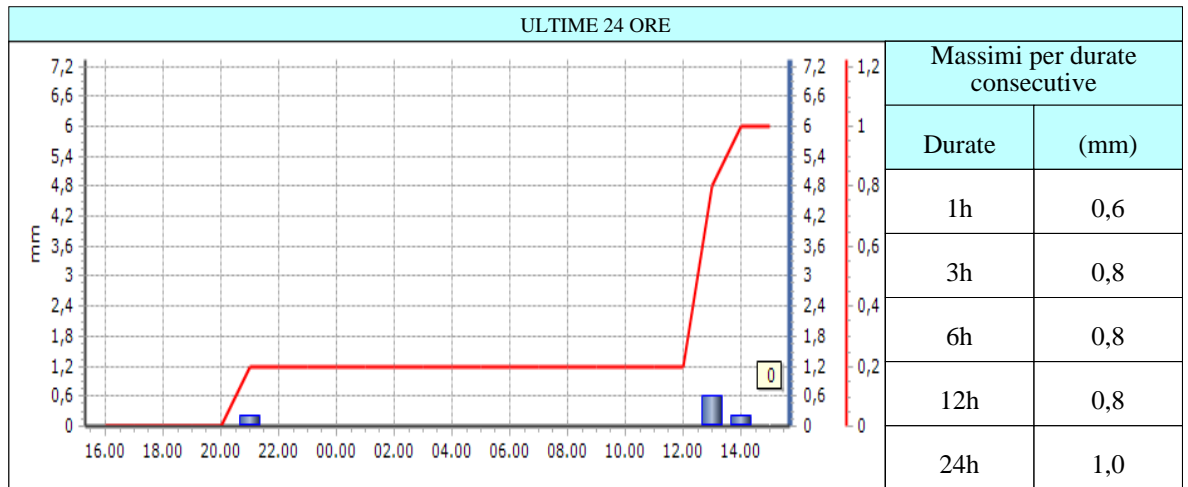
Durate	(mm)
1h	1,0
3h	1,8
6h	1,8
12h	1,8
24h	1,8

PRECIPITAZIONI
Zona B

Hône - Ayasse - Quota 367 m s.l.m.

DATI RILEVATI

Ultimi 4 giorni	
Giorno	Prec (mm)
19/05	0,6
20/05	6,4
21/05	5,4
Oggi	0,8
TOTALE	13,2



PRECIPITAZIONI

I dati riportati sono pubblicati in tempo reale, con cadenza oraria, e NON sono, perciò, validati*.

Ultimi 4 giorni: si riporta nella tabella il dato pluviometrico giornaliero cumulato degli ultimi 4 giorni e la cumulata totale di tale periodo; il dato relativo ad *oggi* non è completo e rappresenta la cumulata dalle 00:00 GMT del giorno attuale fino all'ora di scarico del bollettino.

Ultime 24 ore: nel grafico si riporta la cumulata nelle ultime 24 ore, rappresentata con una linea continua rossa, e l'intensità oraria, rappresentata in termini di istogramma blu. Viene inoltre riportato, in un piccolo riquadro giallo sulla destra del grafico, il valore orario dell'ultima ora disponibile. Nella sezione *Massime per durate consecutive* sono indicate le precipitazioni massime osservate su finestre mobili di 1, 3, 6, 12 e 24 ore.

I dati sono espressi in millimetri (mm)

* I dati non possono quindi subire il processo di validazione che consente l'eliminazione di eventuali anomalie/errori strumentali. Di conseguenza il loro utilizzo deve essere fatto con opportuno senso critico confrontando anche i dati tra stazioni diverse, ma simili per contesto geografico.

 **Pluviometro riscaldato**