

PRECIPITAZIONI
Zona D

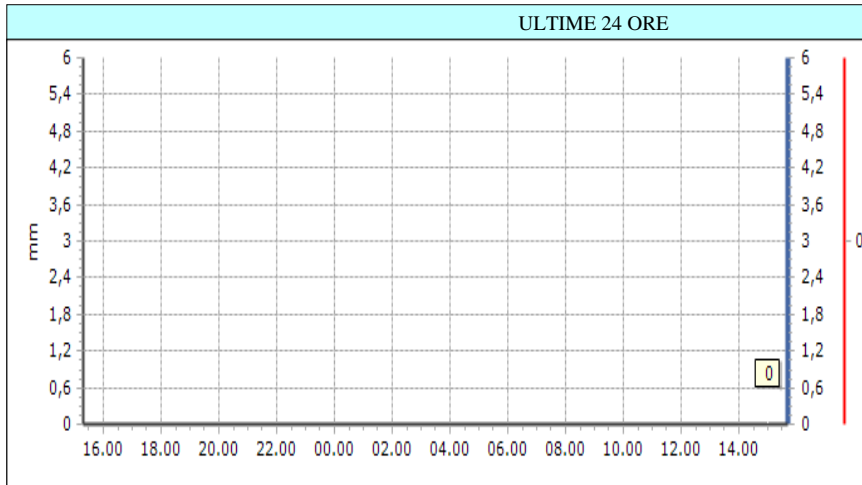
La Thuile - Villaret - Quota 1488 m s.l.m.
Ollomont - By - Quota 2017 m s.l.m.
Pré-Saint-Didier - Capoluogo - Quota 996 m s.l.m.
Saint-Rhémy-en-Bosses - Crévacol - Quota 2018 m s.l.m.
Valgrisenche - Menthieu - Quota 1859 m s.l.m.
Valpelline - Chosoz - Quota 1029 m s.l.m.
Valtournenche - Lago Goillet - Quota 2541 m s.l.m.
Morgex - Capoluogo - Quota 938 m s.l.m.
Courmayeur - Dolonne - Quota 1200 m s.l.m.
Valtournenche - Breuil Cervinia - Quota 1998 m s.l.m.
Bionaz - Moulin - Quota 1594 m s.l.m.
Courmayeur - Mont de la Saxe - Quota 2076 m s.l.m.
Pré-Saint-Didier - Plan Praz - Quota 2044 m s.l.m.
La Thuile - La Grande Tête - Quota 2430 m s.l.m.
Courmayeur - Pré-de-Bard - Quota 2040 m s.l.m.
La Thuile - Foillex - Quota 2042 m s.l.m.
Courmayeur - Lex Blanche - Quota 2162 m s.l.m.
Courmayeur - Ferrachet - Quota 2290 m s.l.m.
Morgex - Lavancher - Quota 2842 m s.l.m.
Valtournenche - Grandes Murailles - Quota 2566 m s.l.m.
Informazioni ...

PRECIPITAZIONI
Zona D

La Thuile - Villaret - Quota 1488 m s.l.m.

DATI RILEVATI

Ultimi 4 giorni	
Giorno	Prec (mm)
19/05	0,0
20/05	0,0
21/05	0,6
Oggi	0,0
TOTALE	0,6

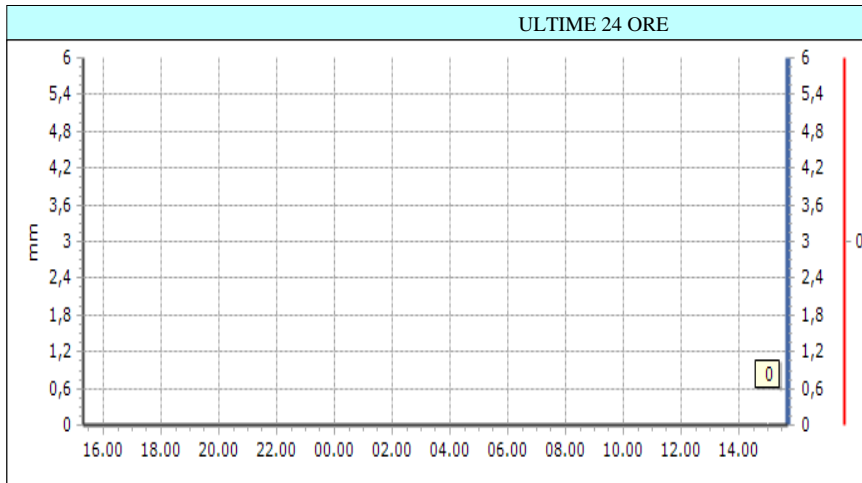


Massimi per durate consecutive	
Durate	(mm)
1h	0,0
3h	0,0
6h	0,0
12h	0,0
24h	0,0

Ollomont - By - Quota 1017 m s.l.m.

DATI RILEVATI

Ultimi 4 giorni	
Giorno	Prec (mm)
19/05	0,2
20/05	2,2
21/05	2,6
Oggi	0,0
TOTALE	5

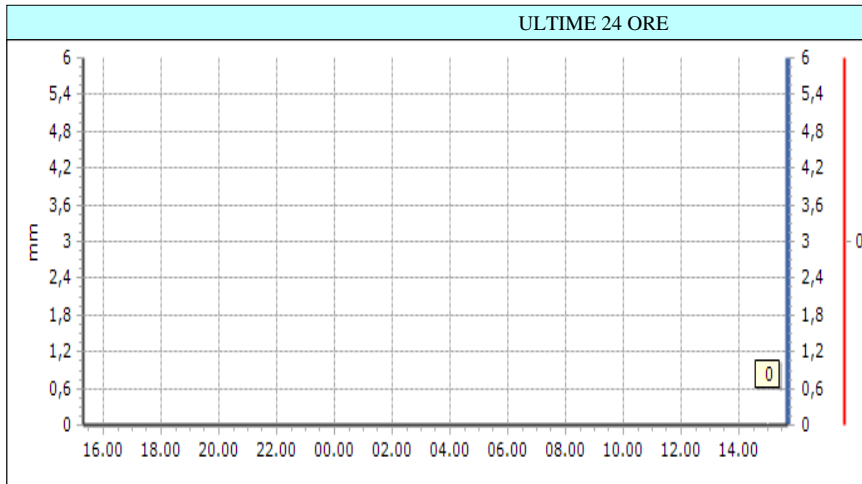


Massimi per durate consecutive	
Durate	(mm)
1h	0,0
3h	0,0
6h	0,0
12h	0,0
24h	0,0

Pré-Saint-Didier - Capoluogo - Quota 996 m s.l.m.

DATI RILEVATI

Ultimi 4 giorni	
Giorno	Prec (mm)
19/05	0,0
20/05	0,2
21/05	0,0
Oggi	0,0
TOTALE	0,2



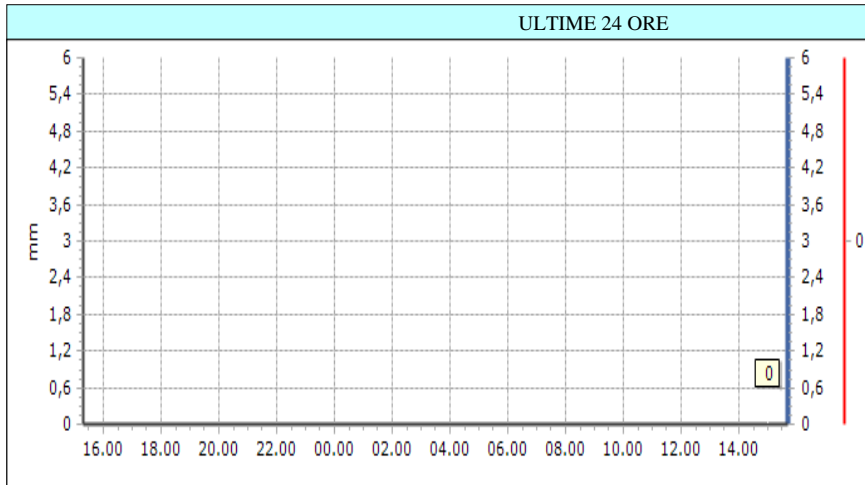
Massimi per durate consecutive	
Durate	(mm)
1h	0,0
3h	0,0
6h	0,0
12h	0,0
24h	0,0

PRECIPITAZIONI
Zona D

Saint-Rhémy-en-Bosses - Crévacol - Quota 2018 m s.l.m.

DATI RILEVATI

Ultimi 4 giorni	
Giorno	Prec (mm)
19/05	0,6
20/05	1,8
21/05	0,4
Oggi	0,0
TOTALE	2,8

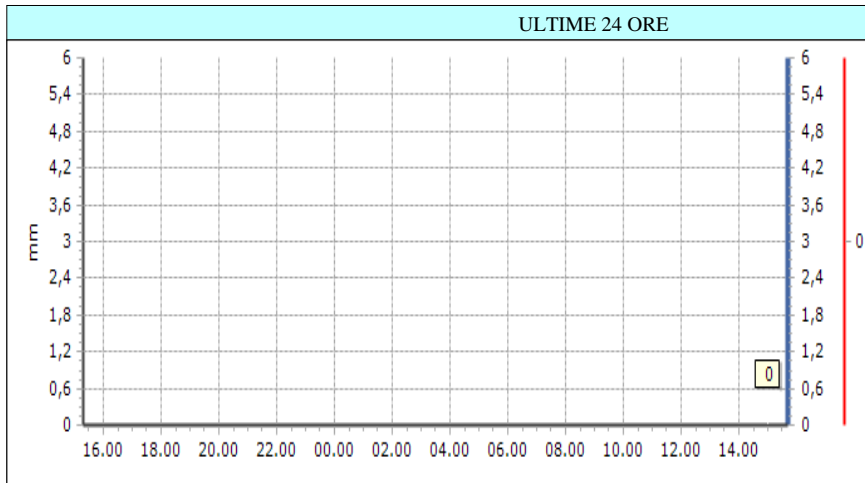


Massimi per durate consecutive	
Durate	(mm)
1h	0,0
3h	0,0
6h	0,0
12h	0,0
24h	0,0

Valgrisenche - Menthieu - Quota 1859 m s.l.m.

DATI RILEVATI

Ultimi 4 giorni	
Giorno	Prec (mm)
19/05	0,0
20/05	1,8
21/05	0,0
Oggi	0,0
TOTALE	1,8

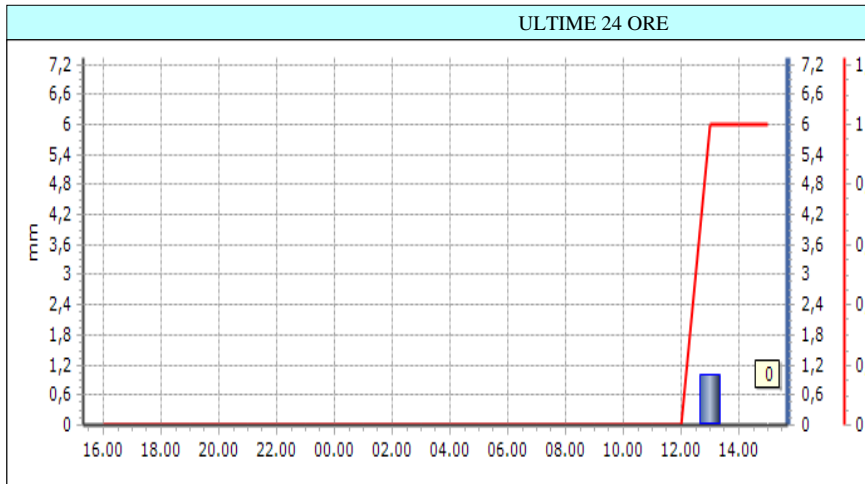


Massimi per durate consecutive	
Durate	(mm)
1h	0,0
3h	0,0
6h	0,0
12h	0,0
24h	0,0

Valpelline - Chosoz - Quota 1029 m s.l.m.

DATI RILEVATI

Ultimi 4 giorni	
Giorno	Prec (mm)
19/05	0,6
20/05	2,8
21/05	1,2
Oggi	1,0
TOTALE	5,6



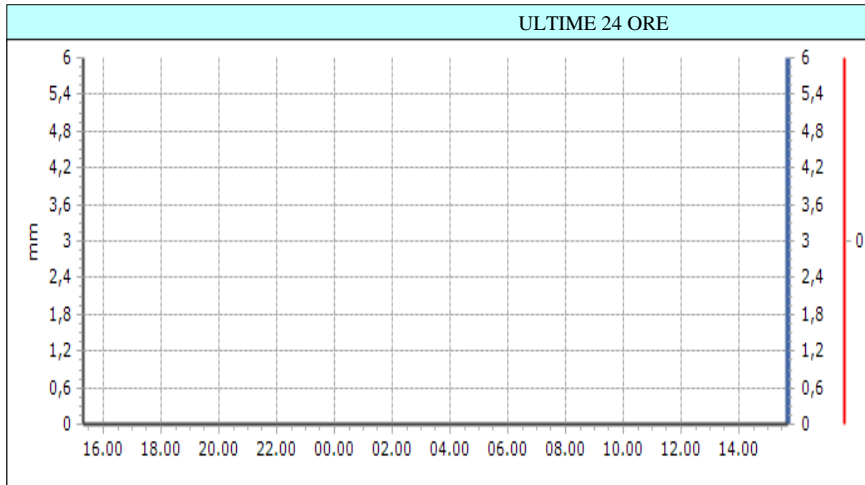
Massimi per durate consecutive	
Durate	(mm)
1h	1,0
3h	1,0
6h	1,0
12h	1,0
24h	1,0

PRECIPITAZIONI
Zona D

Valtournenche - Lago Goillet - Quota 2541 m s.l.m.

DATI RILEVATI

Ultimi 4 giorni	
Giorno	Prec (mm)
---	---
---	---
---	---
---	---
---	---

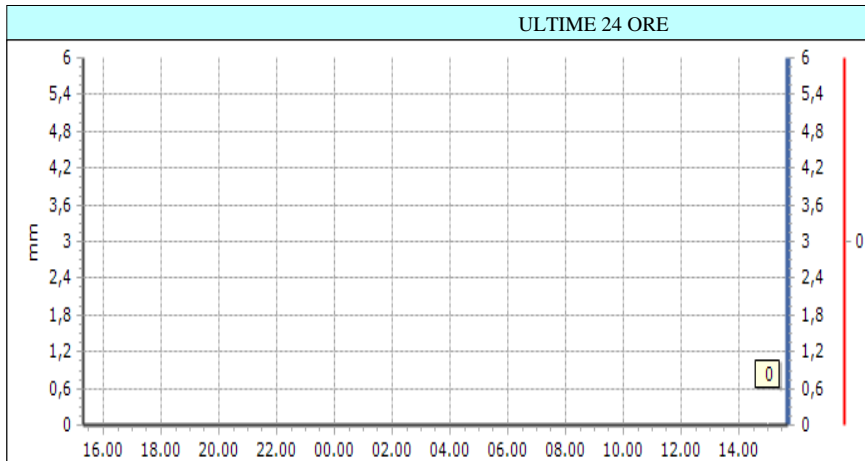


Massimi per durate consecutive	
Durate	(mm)
1h	
3h	
6h	
12h	
24h	

Morgex - Capoluogo - Quota 938 m s.l.m.

DATI RILEVATI

Ultimi 4 giorni	
Giorno	Prec (mm)
19/05	0,0
20/05	0,6
21/05	0,4
Oggi	0,0
TOTALE	1

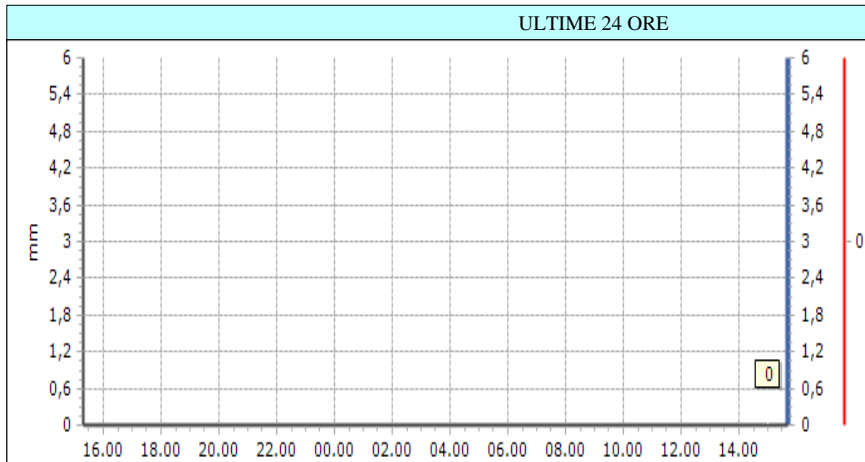


Massimi per durate consecutive	
Durate	(mm)
1h	0,0
3h	0,0
6h	0,0
12h	0,0
24h	0,0

Courmayeur - Dolonne - Quota 1200 m s.l.m.

DATI RILEVATI

Ultimi 4 giorni	
Giorno	Prec (mm)
19/05	0,0
20/05	0,4
21/05	0,2
Oggi	0,0
TOTALE	0,6



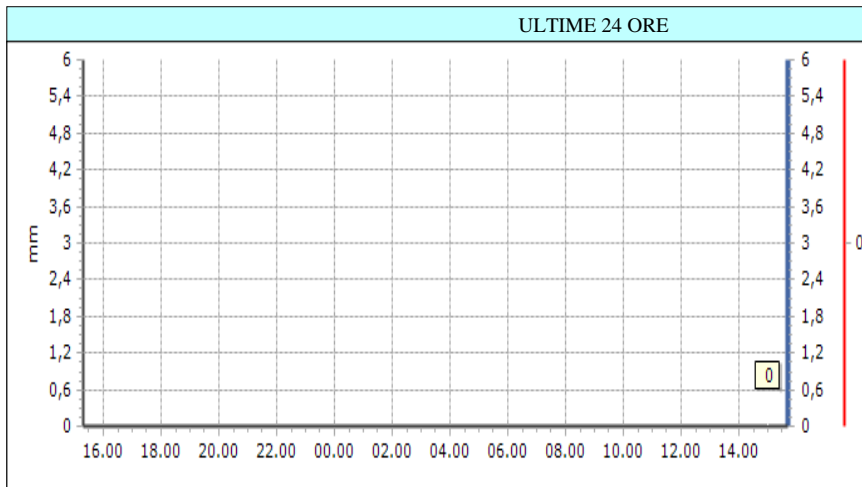
Massimi per durate consecutive	
Durate	(mm)
1h	0,0
3h	0,0
6h	0,0
12h	0,0
24h	0,0

PRECIPITAZIONI
Zona D

Valtournenche - Breuil Cervinia - Quota 1998 m s.l.m.

DATI RILEVATI

Ultimi 4 giorni	
Giorno	Prec (mm)
19/05	10,4
20/05	10,0
21/05	4,4
Oggi	0,0
TOTALE	24,8

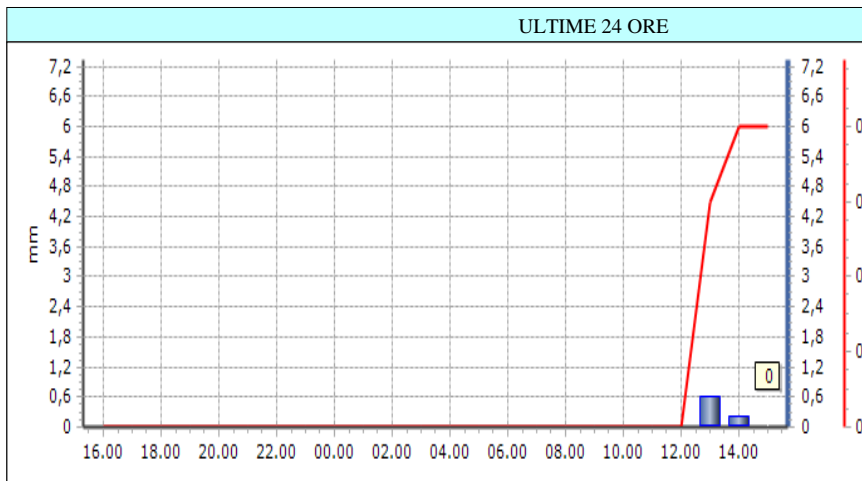


Massimi per durate consecutive	
Durate	(mm)
1h	0,0
3h	0,0
6h	0,0
12h	0,0
24h	0,0

Bionaz - Moulin - Quota 1594 m s.l.m.

DATI RILEVATI

Ultimi 4 giorni	
Giorno	Prec (mm)
19/05	1,6
20/05	3,8
21/05	1,4
Oggi	0,8
TOTALE	7,6

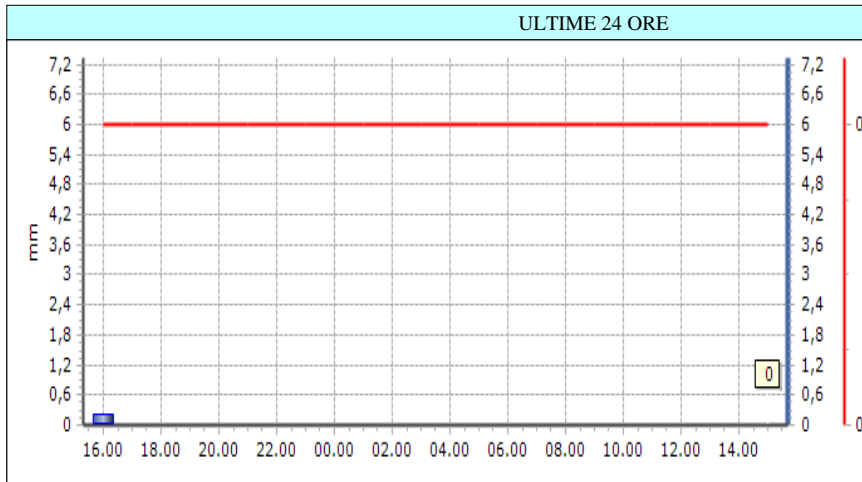


Massimi per durate consecutive	
Durate	(mm)
1h	0,6
3h	0,8
6h	0,8
12h	0,8
24h	0,8

Courmayeur - Mont de la Saxe - Quota 2076 m s.l.m.

DATI RILEVATI

Ultimi 4 giorni	
Giorno	Prec (mm)
19/05	0,0
20/05	1,0
21/05	2,0
Oggi	0,0
TOTALE	3



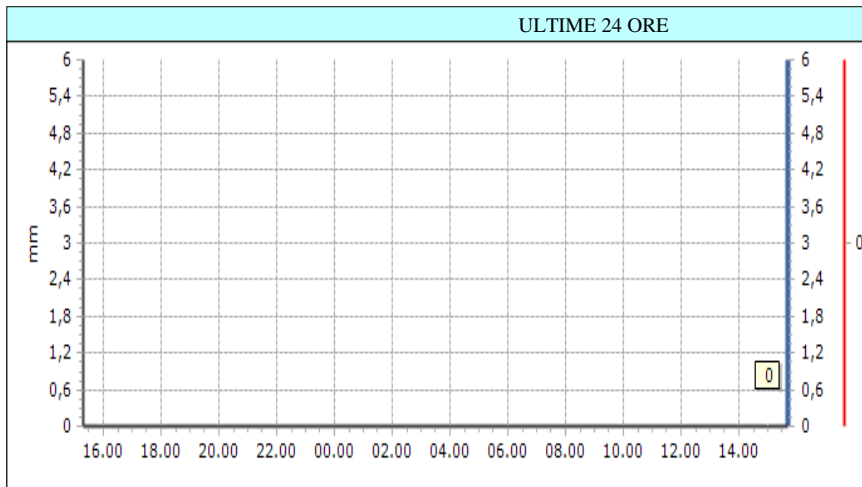
Massimi per durate consecutive	
Durate	(mm)
1h	0,0
3h	0,0
6h	0,0
12h	0,0
24h	0,0

PRECIPITAZIONI
Zona D

Pré-Saint-Didier - Plan Praz - Quota 2044 m s.l.m.

DATI RILEVATI

Ultimi 4 giorni	
Giorno	Prec (mm)
19/05	0,0
20/05	1,0
21/05	0,6
Oggi	0,0
TOTALE	1,6

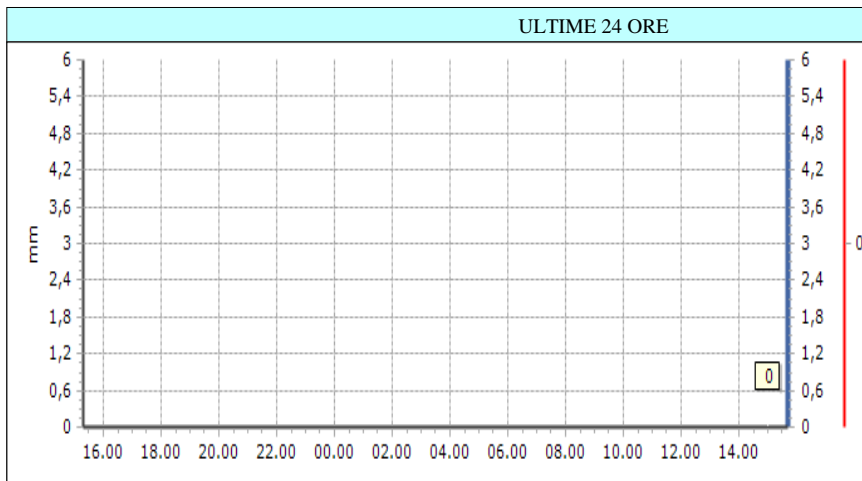


Massimi per durate consecutive	
Durate	(mm)
1h	0,0
3h	0,0
6h	0,0
12h	0,0
24h	0,0

La Thuile - La Grande Tête - Quota 2430 m s.l.m.

DATI RILEVATI

Ultimi 4 giorni	
Giorno	Prec (mm)
19/05	0,0
20/05	0,2
21/05	0,4
Oggi	0,0
TOTALE	0,6

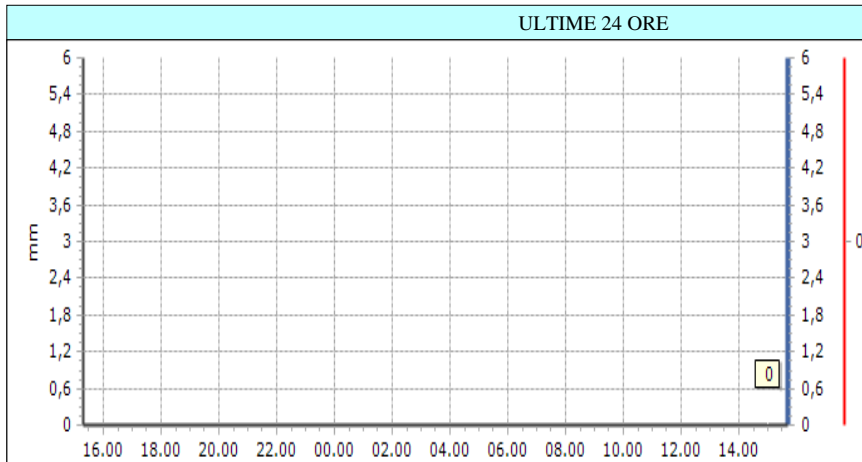


Massimi per durate consecutive	
Durate	(mm)
1h	0,0
3h	0,0
6h	0,0
12h	0,0
24h	0,0

Courmayeur - Pré-de-Bard - Quota 2040 m s.l.m.

DATI RILEVATI

Ultimi 4 giorni	
Giorno	Prec (mm)
19/05	0,2
20/05	3,2
21/05	1,2
Oggi	0,0
TOTALE	4,6



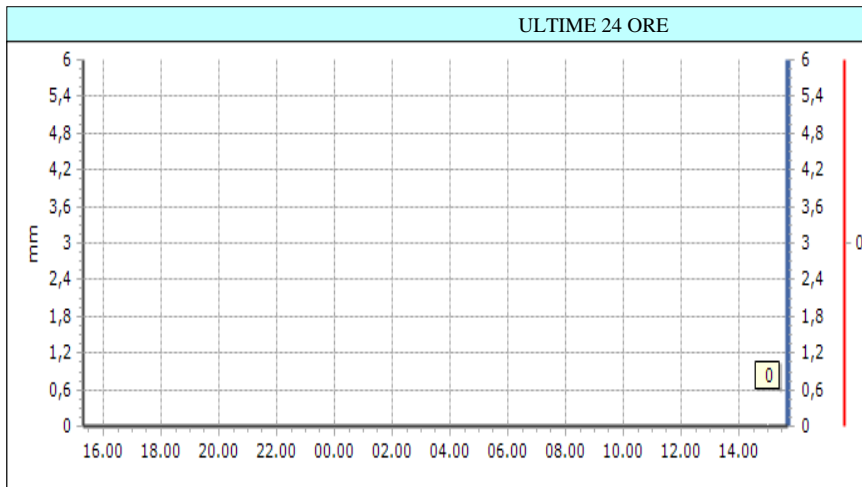
Massimi per durate consecutive	
Durate	(mm)
1h	0,0
3h	0,0
6h	0,0
12h	0,0
24h	0,0

PRECIPITAZIONI
Zona D

La Thuile - Foillex - Quota 2042 m s.l.m.

DATI RILEVATI

Ultimi 4 giorni	
Giorno	Prec (mm)
19/05	0,0
20/05	0,2
21/05	1,2
Oggi	0,0
TOTALE	1,4

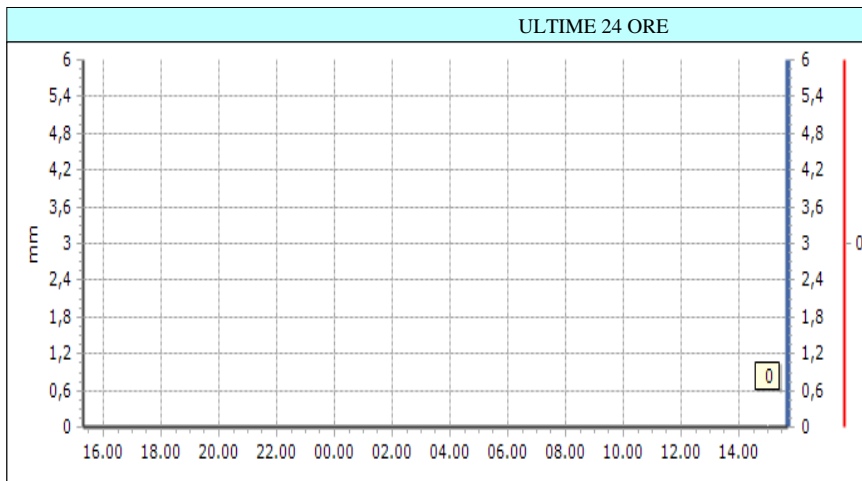


Massimi per durate consecutive	
Durate	(mm)
1h	0,0
3h	0,0
6h	0,0
12h	0,0
24h	0,0

Courmayeur - Lex Blanche - Quota 2162 m s.l.m.

DATI RILEVATI

Ultimi 4 giorni	
Giorno	Prec (mm)
19/05	0,4
20/05	1,4
21/05	0,2
Oggi	0,0
TOTALE	2

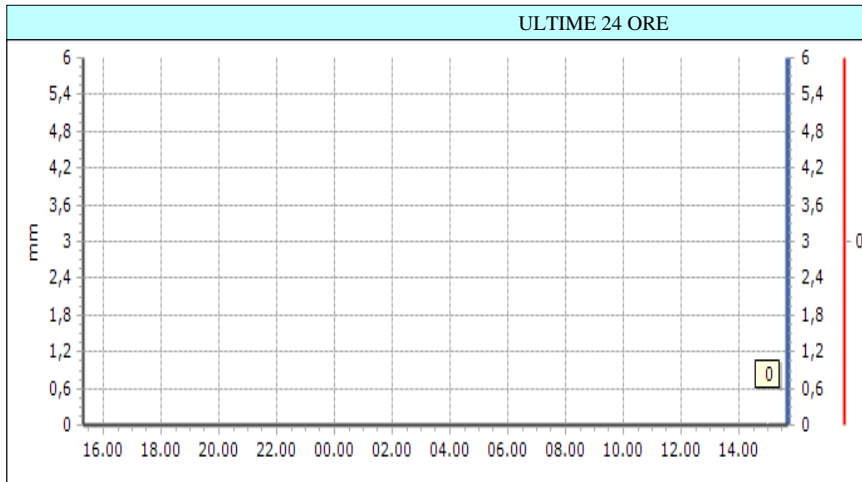


Massimi per durate consecutive	
Durate	(mm)
1h	0,0
3h	0,0
6h	0,0
12h	0,0
24h	0,0

Courmayeur - Ferrachet - Quota 2290 m s.l.m.

DATI RILEVATI

Ultimi 4 giorni	
Giorno	Prec (mm)
19/05	0,0
20/05	1,4
21/05	1,4
Oggi	0,0
TOTALE	2,8



Massimi per durate consecutive	
Durate	(mm)
1h	0,0
3h	0,0
6h	0,0
12h	0,0
24h	0,0

PRECIPITAZIONI
Zona D

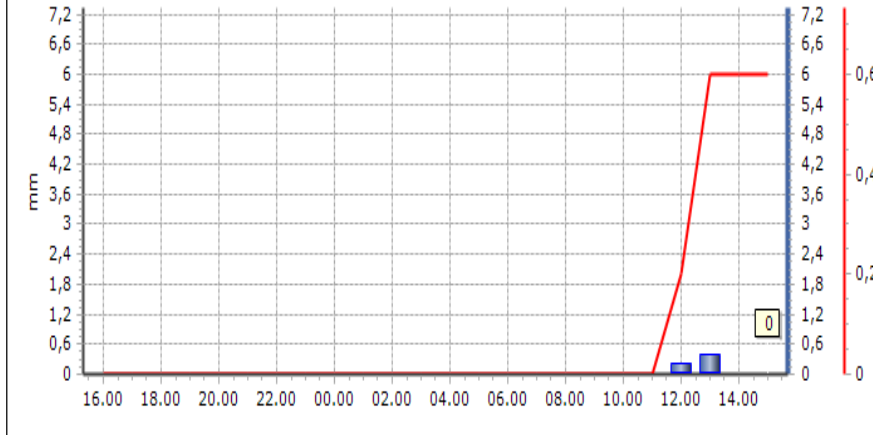
Morgex - Lavancher - Quota 2842 m s.l.m.

DATI RILEVATI

Ultimi 4 giorni

Giorno	Prec (mm)
19/05	0,0
20/05	1,0
21/05	2,8
Oggi	0,6
TOTALE	4,4

ULTIME 24 ORE



Massimi per durate consecutive

Durate	(mm)
1h	0,4
3h	0,6
6h	0,6
12h	0,6
24h	0,6

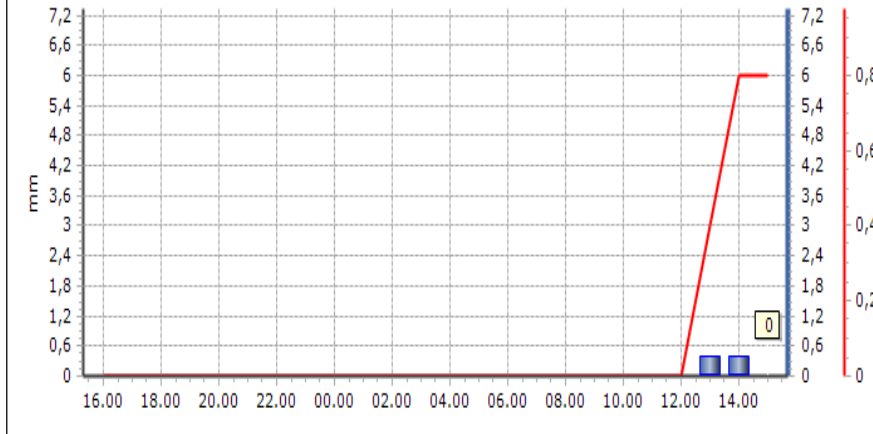
Valtournenche - Grandes Murailles - Quota 2566 m s.l.m.

DATI RILEVATI

Ultimi 4 giorni

Giorno	Prec (mm)
19/05	16,2
20/05	19,2
21/05	4,2
Oggi	0,8
TOTALE	40,4

ULTIME 24 ORE



Massimi per durate consecutive

Durate	(mm)
1h	0,4
3h	0,8
6h	0,8
12h	0,8
24h	0,8

PRECIPITAZIONI

I dati riportati sono pubblicati in tempo reale, con cadenza oraria, e NON sono, perciò, validati*.

Ultimi 4 giorni: si riporta nella tabella il dato pluviometrico giornaliero cumulato degli ultimi 4 giorni e la cumulata totale di tale periodo; il dato relativo ad *oggi* non è completo e rappresenta la cumulata dalle 00:00 GMT del giorno attuale fino all'ora di scarico del bollettino.

Ultime 24 ore: nel grafico si riporta la cumulata nelle ultime 24 ore, rappresentata con una linea continua rossa, e l'intensità oraria, rappresentata in termini di istogramma blu. Viene inoltre riportato, in un piccolo riquadro giallo sulla destra del grafico, il valore orario dell'ultima ora disponibile. Nella sezione *Massime per durate consecutive* sono indicate le precipitazioni massime osservate su finestre mobili di 1, 3, 6, 12 e 24 ore.

I dati sono espressi in millimetri (mm)

* I dati non possono quindi subire il processo di validazione che consente l'eliminazione di eventuali anomalie/errori strumentali. Di conseguenza il loro utilizzo deve essere fatto con opportuno senso critico confrontando anche i dati tra stazioni diverse, ma simili per contesto geografico.

 **Pluviometro riscaldato**