

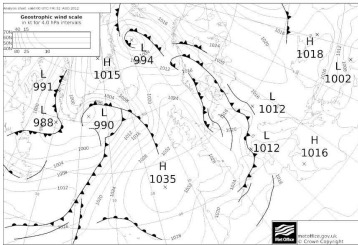
venerdì 31 agosto 2012

	T Min	Prec 24		T Min	Prec 24
Aosta (P.zza Plouves) 581 m	15.4	6.0	Morgex (Capoluogo) 938 m	11.0	4.6
Ayas (Metsan) 1950 m	4.1	6.0	Nus (Saint Barthelemy) 1675 m	6.7	7.8
Champorcher (P. Mont Blanc) 1640 m	7.1	17.4	Rhêmes N. D. (Chaudanne) 1797 m	2.0	6.2
Cogne (Gimillan) 1788 m	4.5	8.0	Saint Christophe (Aeroporto) 545 m	16.4	6.0
Courmayeur (Dolonne) 1200 m	7.2	6.4	Saint Vincent (Terme) 645 m	16.1	12.2
Courmayeur (P.Helbronner) 3460 m	-7.9	-	Valgrisenche (Menthieu) 1859 m	-	-
Donnas (Clapey) 314 m	16.3	13.2	Valsavarenche (Pont) 1951 m	2.5	9.0
Etroubles (Chevrière) 1330 m	10.5	7.0	Valtournenche (Breuil) 1998 m	3.7	16.8
Gressoney S.J. (Bieltschocke) 1370 m	10.7	16.2	Verres (Capoluogo) 375 m	14.4	14.8
La Thuile (Les Granges) 1640 m	5.3	7.0	Villeneuve (S.R. Saint Nicolas) 839 m	14.5	6.4

T Min: temperatura minima(°C) rilevata dalle 19.00 di ieri alle 07.00 di oggi (ora solare)

Prec 24: precipitazioni (mm) registrate dalle 07.00 di ieri alle 07.00 di oggi (ora solare)

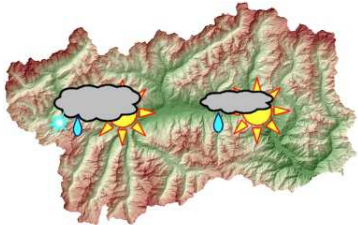
## Situazione



Pressione rilevata ad Aosta alle ore 7.00: 1014 hPa.

Una saccatura associata ad una circolazione depressionaria sul nord-Europa tende lentamente a spostarsi verso sud e a isolarsi durante questo fine settimana tra la Corsica e la Sardegna. Il posizionamento di questo minimo tuttavia risulta abbastanza incerto, diminuendo così l'attendibilità della previsione. Tale situazione dovrebbe favorire tuttavia il passaggio di banchi di nubi medio-alte, associate talvolta a qualche precipitazione, con un limite neve relativamente basso per il periodo a causa della presenza di aria fredda nel minimo citato.

## venerdì 31 agosto



Transito di banchi di nubi medio-alte e addensamenti più estesi lungo la dorsale di confine, associati a precipitazioni, nevose oltre i 2300 m.

Venti: 3000 m da deboli a moderati settentrionali; foehn localmente intenso nelle valli.

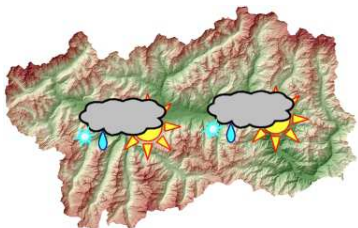
Temperature: in ulteriore calo in montagna e nelle valli non a foehn.

Zero termico: 2500 m; T 1500 m: 12 °C; T 3000 m: -1 / -4 °C (valori nella libera atmosfera).

Pressione: senza variazioni di rilievo.

**SEGNALAZIONI:** foehn localmente intenso nelle valli con limite neve in calo sin verso i 2300 m.

## sabato 1 settembre



Giornata nuvolosa associata a locali precipitazioni e qualche possibile schiarita, più probabile nelle ore centrali. Quota neve da 2200 a 2500 m.

Venti: 3000 m tra deboli e moderati in rotazione da E; a regime di brezza nelle valli.

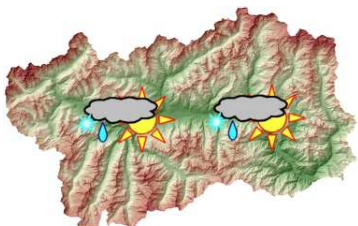
Temperature: in lieve calo specie nelle valli.

Zero termico: 2400 -> 2800 m; T 1500 m: 6 -> 10 °C; T 3000 m: -5 -> -2 °C (valori nella libera atmosfera).

Pressione: senza variazioni di rilievo.

**SEGNALAZIONI:** nulla da segnalare.

## domenica 2 settembre



Nuvolosità irregolare con spazio per schiarite anche ampie e debole rischio di qualche locale precipitazione, con limite neve in rialzo fino a 2800 m.

Venti: 3000 m tra deboli e moderati orientali; a regime di brezza nelle valli.

Temperature: in lieve aumento in montagna.

Zero termico: 2600 -> 3100 m (valore nella libera atmosfera).

Pressione: senza variazioni di rilievo.

**Tendenza successiva:** nuvoloso fino a martedì poi più soleggiato mercoledì e giovedì.