

Aggiornato il **02/08/2013**

SITUAZIONE SINOTTICA

Pressione rilevata ad Aosta alle ore 07.00: 1021 hPa.

Il promontorio anticiclonico africano determina tempo caldo e soleggiato fino ai primi giorni della prossima settimana, con un lieve aumento dell'instabilità nel week-end per il passaggio di una debole onda depressionaria a nord delle Alpi. Verso metà settimana - ma l'esatta tempistica è ancora da definire - è probabile l'arrivo di una saccatura atlantica con un episodio di tempo perturbato seguito da un netto calo termico.

venerdì 2 agosto 2013

attendibilità: ★★★★★

Temp
montagna:
valli:

Max
↑
↑

Sereno al mattino, qualche cumulo dal pomeriggio sui rilievi in particolare nel settore sud-orientale.

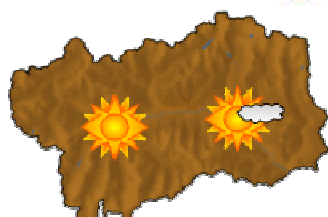
Venti: 3000 m deboli occidentali; brezze nelle valli.

Temperature: in lieve rialzo.

Zero termico: 4600 m; T 1500 m: 24°C; T 3000 m: 14 °C (valori nella libera atmosfera).

Pressione: stazionaria.

SEGNALAZIONI: clima caldo nel fondovalle.



sabato 3 agosto 2013

attendibilità: ★★★★★

Temp
montagna:
valli:

Min Max
↑ ↓
↑ ↑

Sereno al mattino, qualche cumulo dal pomeriggio, quando non si escludono isolati rovesci.

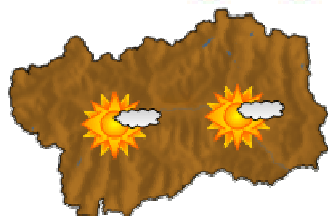
Venti: 3000 m deboli sud-occidentali; brezze nelle valli, con episodi di foehn in quelle superiori.

Temperature: in lieve aumento, in calo in alta quota dal pomeriggio.

Zero termico: 4500 » 4300 m; T 1500 m: 15 » 26°C; T 3000 m: 10 » 13 °C (valori nella libera atmosfera).

Pressione: stazionaria.

SEGNALAZIONI: clima caldo nel fondovalle.



domenica 4 agosto 2013

attendibilità: ★★★★★

Temp
montagna:
valli:

Min Max
↓ ↓
↔ ↓

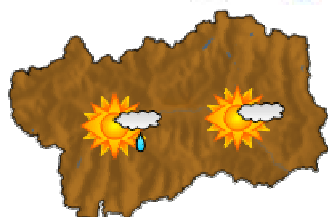
Inizialmente abbastanza soleggiato, poi più instabile con qualche rovescio o temporale sparso, in particolare nel settore nord-occidentale.

Venti: 3000 m deboli o moderati da WSW; brezze in bassa valle, episodi di foehn altrove.

Temperature: in lieve calo tranne le minime nel fondovalle.

Zero termico: 4000 » 4200 m (valori nella libera atmosfera).

Pressione: stazionaria.



tendenza successiva

attendibilità: ★★★★★

lunedì soleggiato, martedì più instabile, passaggio perturbato a metà settimana seguito da un calo delle temperature.

02/08/2013	Temperatura Max di ieri (ore 12-18) °C	Temperatura Min di oggi (ore 00-08) °C	Precipitazioni ultime 24 ore (ore 08-08) mm
Aosta - Piazza Plouves 580 m	31.0	17.5	0.0
Ayas - Champoluc 1566 m	23.1	10.0	0.0
Champorcher - Petit-Mont-Blanc 1640 m	-	-	-
Cogne - Gimillan 1785 m	23.3	12.3	0.0
Courmayeur - Dolonne 1200 m	26.7	13.4	0.0
Courmayeur - Punta Helbronner 3460 m	12.6	4.0	-
Donnas - Clapey 341 m	29.7	20.4	0.0
Etroubles - Chevière 1339 m	25.3	13.4	0.0
Gressoney-Saint-Jean - Bieltschocke 1370 m	22.6	10.5	0.0
La Thuile - Les Granges 1637 m	23.4	12.4	0.0
Morgex - Capoluogo 938 m	28.0	14.1	0.0
Nus - Saint-Barthélemy - Osservatorio 1675 m	22.4	13.7	0.0
Rhêmes-Notre-Dame - Chaudanne 1794 m	20.7	9.0	0.0
Saint-Christophe - Aeroporto 545 m	31.0	16.1	0.0
Saint-Vincent - Terme 626 m	29.2	17.4	0.0
Valgrisenche - Menthiu 1859 m	20.4	12.3	0.0
Valsavarenche - Pont 1951 m	20.7	9.8	0.0
Valtournenche - Breuil Cervinia 1998 m	19.8	9.3	0.0
Verrès - Capoluogo 375 m	29.3	17.6	0.0
Villeneuve - S.R. Saint-Nicolas 839 m	29.3	18.2	0.0

(I dati riportati sono pubblicati con procedura automatica, non risultano pertanto validati)