

Aggiornato il **05/08/2013**

## SITUAZIONE SINOTTICA

Pressione rilevata ad Aosta alle ore 07.00: 1020 hPa.

L'area di alta pressione presente sull'Europa meridionale tenderà a indebolirsi nei prossimi giorni con l'avvicinarsi di una perturbazione dall'Atlantico che interesserà anche la Valle d'Aosta a metà settimana, essa apporterà, oltre a nuvolosità e qualche precipitazione temporalesca, anche un calo delle temperature.

**lunedì 5 agosto 2013**

attendibilità: ★★★★★

**Temp**

*montagna:*

*valli:*

**Max**



Prevalentemente soleggiato con debole attività cumuliforme pomeridiana, debole rischio di isolati rovesci serali.


**Venti:** 3000 m SW deboli; brezze pomeridiane nelle valli.

**Temperature:** senza grandi variazioni.

Zero termico: 4400 m; T 1500 m: 24°C; T 3000 m: 12 °C (valori nella libera atmosfera).

**Pressione:** in lieve calo.

**SEGNALAZIONI:** clima caldo nel fondovalle.



**martedì 6 agosto 2013**

attendibilità: ★★★★★

**Temp**

*montagna:*

*valli:*

**Min**



**Max**



Cielo poco nuvoloso con attività cumuliforme dalle ore centrali, rischio di locali rovesci o temporali nella seconda parte della giornata, specialmente a SE.


**Venti:** 3000 m SW deboli in rinforzo; brezze nelle valli.

**Temperature:** in lieve calo in montagna.

Zero termico: 4200 m; T 1500 m: 12 » 23°C; T 3000 m: 8 » 10 °C (valori nella libera atmosfera).

**Pressione:** in lieve calo.

**SEGNALAZIONI:** clima caldo nel fondovalle.



**mercoledì 7 agosto 2013**

attendibilità: ★★★★★

**Temp**

*montagna:*

*valli:*

**Min**



**Max**




In parte soleggiato con nubi alte al primo mattino, seguirà un aumento della nuvolosità con rovesci o temporali localmente anche moderati.

**Venti:** 3000 m SSW moderati a tratti forti; SE deboli o moderati nelle valli con raffiche in occasione dei temporali.

**Temperature:** in calo, specialmente le massime.

Zero termico: 4200 » 4000 m (valori nella libera atmosfera).

**Pressione:** in calo.



**tendenza successiva**

attendibilità: ★★★★★

Nuvoloso con precipitazioni giovedì, miglioramento a fine giornata; più soleggiato in seguito fino a domenica con temperature relativamente più fresche.

| <b>05/08/2013</b>                            | <b>Temperatura Max<br/>di ieri<br/>(ore 12-18)<br/>°C</b> | <b>Temperatura Min<br/>di oggi<br/>(ore 00-08)<br/>°C</b> | <b>Precipitazioni<br/>ultime 24 ore<br/>(ore 08-08)<br/>mm</b> |
|--|---|---|--|
| Aosta - Piazza Plouves 580 m                 | 32.2  | 18.8  | 0.0  |
| Ayas - Champoluc 1566 m                      | 27.1  | 10.1  | 0.0  |
| Champorcher - Petit-Mont-Blanc 1640 m        | -   | -   | -  |
| Cogne - Gimillan 1785 m                      | 25.6  | 13.0  | 0.0  |
| Courmayeur - Dolonne 1200 m                  | 30.4  | 14.2  | 0.0  |
| Courmayeur - Punta Helbronner 3460 m         | 8.9   | 4.3   | -  |
| Donnas - Clapey 341 m                        | 32.4  | 21.6  | 0.0  |
| Etroubles - Chevière 1339 m                  | 25.4  | 14.9  | 0.0  |
| Gressoney-Saint-Jean - Bieltschocke 1370 m   | 24.1  | 11.6  | 0.2  |
| La Thuile - Les Granges 1637 m               | 25.9  | 13.3  | 0.0  |
| Morgex - Capoluogo 938 m                     | 31.3  | 15.1  | 0.0  |
| Nus - Saint-Barthélemy - Osservatorio 1675 m | 24.3  | 15.9  | 0.0  |
| Rhêmes-Notre-Dame - Chaudanne 1794 m         | 22.9  | 9.0   | 0.0  |
| Saint-Christophe - Aeroporto 545 m           | 32.6  | 17.6  | 0.0  |
| Saint-Vincent - Terme 626 m                  | 30.4  | 18.2  | 0.2  |
| Valgrisenche - Menthiu 1859 m                | 24.9  | 13.1  | 0.0  |
| Valsavarenche - Pont 1951 m                  | 23.6  | 11.2  | 0.0  |
| Valtournenche - Breuil Cervinia 1998 m       | 22.0  | 10.9  | 0.0  |
| Verrès - Capoluogo 375 m                     | 30.1  | 18.2  | 0.2  |
| Villeneuve - S.R. Saint-Nicolas 839 m        | 30.7  | 19.3  | 0.0  |

*(I dati riportati sono pubblicati con procedura automatica, non risultano pertanto validati)*