

Aggiornato il **13/04/2013**

SITUAZIONE SINOTTICA

Pressione rilevata ad Aosta alle ore 07.00: 1019 hPa.

La graduale espansione di un promontorio anticiclonico sull'Europa centrale, favorirà per i prossimi giorni condizioni stabili e più soleggiate con temperature in graduale aumento.

sabato 13 aprile 2013

attendibilità: ★★☆☆

Temp

montagna:

valli:

Max



Prevalentemente soleggiato con transito di qualche nube medio-alta.

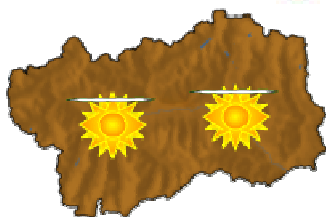
Venti: 3000 m moderati occidentali; qualche episodio di foehn al primo mattino, poi a regime di brezza nelle valli.

Temperature: in aumento.

Zero termico: 1700 » 2500 m; T 1500 m: 8°C; T 3000 m: -2 °C (valori nella libera atmosfera).

Pressione: in aumento.

SEGNALAZIONI: nulla da segnalare.



domenica 14 aprile 2013

attendibilità: ★★★★★

Temp

montagna:

valli:

Min



Max



Sereno o poco nuvoloso con qualche velatura serale.

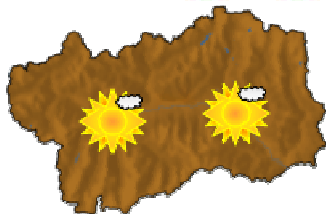
Venti: 3000 m da moderati a deboli occidentali in rotazione da SW; brezze nelle valli.

Temperature: in lieve aumento.

Zero termico: 2200 » 3300 m; T 1500 m: 3 » 10°C; T 3000 m: -5 » 3 °C (valori nella libera atmosfera).

Pressione: pressoché stazionaria.

SEGNALAZIONI: nulla da segnalare.



lunedì 15 aprile 2013

attendibilità: ★★☆☆

Temp

montagna:

valli:

Min



Max




Sereno o poco nuvoloso.

Venti: 3000 m da moderati a deboli occidentali in rotazione da NW; brezze nelle valli.

Temperature: senza variazioni di rilievo.

Zero termico: 2400 » 3400 m (valori nella libera atmosfera).

Pressione: in lieve calo.



tendenza successiva

attendibilità: ★★☆☆

abbastanza soleggiato con qualche passaggio di nubi medio-alte fino a venerdì. Le temperature guadagneranno ancora qualche grado.

13/04/2013	Temperatura Max di ieri (ore 12-18) °C	Temperatura Min di oggi (ore 00-08) °C	Precipitazioni ultime 24 ore (ore 08-08) mm
Aosta - Piazza Plouves 580 m	17.8	5.6	0.2
Ayas - Champoluc 1566 m	10.2	-3.5	0.0
Champorcher - Petit-Mont-Blanc 1640 m	9.1	0.1	0.0
Cogne - Gimillan 1785 m	7.7	-2.7	0.4
Courmayeur - Dolonne 1200 m	11.1	1.2	3.8
Courmayeur - Punta Helbronner 3460 m	-9.3	-13.3	-
Donnas - Clapey 341 m	17.7	9.4	0.0
Etroubles - Chevière 1339 m	9.8	1.0	0.6
Gressoney-Saint-Jean - Bieltschocke 1370 m	10.8	-1.4	0.2
La Thuile - Les Granges 1637 m	5.6	-0.8	1.2
Morgex - Capoluogo 938 m	13.4	1.8	2.0
Nus - Saint-Barthélemy - Osservatorio 1675 m	7.4	0.7	0.0
Rhêmes-Notre-Dame - Chaudanne 1794 m	5.6	-7.2	6.0
Saint-Christophe - Aeroporto 545 m	17.9	3.8	0.0
Saint-Vincent - Terme 626 m	18.5	5.6	0.0
Valgrisenche - Menthiu 1859 m	6.2	-2.1	5.4
Valsavarenche - Pont 1951 m	4.3	-3.8	2.8
Valtournenche - Breuil Cervinia 1998 m	5.1	-5.5	0.0
Verrès - Capoluogo 375 m	17.7	6.2	0.0
Villeneuve - S.R. Saint-Nicolas 839 m	14.7	5.8	2.0

(I dati riportati sono pubblicati con procedura automatica, non risultano pertanto validati)