

## SITUAZIONE SINOTTICA

Pressione rilevata ad Aosta alle ore 07.00: 1018 hPa.

Un minimo depressionario si isolerà nelle prossime ore tra il Leone e il Mar Ligure favorendo correnti perturbate foriere di un forte calo termico che determinerà la ricomparsa della neve a quote relativamente basse. Da domenica il progressivo indebolimento e allontanamento della citata struttura verso est attenuerà la nuvolosità, lasciando spazio a qualche schiarita.

**venerdì 19 aprile 2013**

attendibilità: ★★☆☆

Temp  
montagna:  
valli:

Max  
↓  
↓

Inizialmente abbastanza soleggiato al mattino con rapido aumento della nuvolosità e prime precipitazioni, localmente a carattere di rovescio, più copiose presso il Piemonte. Limite neve inizialmente sui 2000 m, in calo a 1200 m in alta valle a fine giornata e più alto in bassa valle.


**Venti:** 3000 m deboli o a tratti moderati da SW, localmente settentrionali in serata; deboli orientali nelle valli, localmente da N nelle in quelle settentrionali.

**Temperature:** in sensibile calo.

Zero termico: 2800 » 1800 m; T 1500 m: 7 » 2°C; T 3000 m: -1 » -7 °C (valori nella libera atmosfera).

**Pressione:** in calo.

**SEGNALAZIONI:** precipitazioni anche a carattere di rovescio, brusco calo termico.



**sabato 20 aprile 2013**

attendibilità: ★★☆☆

Temp  
montagna:  
valli:

Min Max  
↓ ↓  
↓ ↓

Coperto con precipitazioni, anche a carattere di rovescio, abbondanti specialmente nel settore centro-orientale; limite neve sui 1200 m, a tratti anche inferiore sui 800 m.

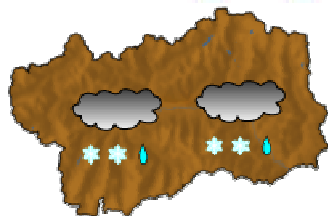
**Venti:** 3000 m da moderati a forti orientali; deboli orientali nel fondovalle.

**Temperature:** in calo.

Zero termico: 1300 / 1600 m; T 1500 m: -2 / 1°C; T 3000 m: -11 / -9 °C (valori nella libera atmosfera).

**Pressione:** in temporaneo calo.

**SEGNALAZIONI:** precipitazioni intense, soprattutto sul settore orientale.



**domenica 21 aprile 2013**

attendibilità: ★★☆☆

Temp  
montagna:  
valli:

Min Max  
↔ ↔  
↔ ↑


Nuvolosità irregolare con qualche residua locale precipitazione alternata a schiarite anche ampie e temperature in aumento.

**Venti:** 3000 m da moderati a forti orientali in attenuazione; deboli orientali nel fondovalle.

**Temperature:** massime in lieve aumento, specialmente nelle valli.

Zero termico: 1300 / 1700 m (valori nella libera atmosfera).

**Pressione:** in lieve calo.



**tendenza successiva**

attendibilità: ★★☆☆

nuvolosità irregolare lunedì e martedì; generalmente soleggiato mercoledì e aumento della nuvolosità giovedì.

<b>19/04/2013</b>	<b>Temperatura Max di ieri (ore 12-18) °C</b>	<b>Temperatura Min di oggi (ore 00-08) °C</b>	<b>Precipitazioni ultime 24 ore (ore 08-08) mm</b>
Aosta - Piazza Plouves 580 m	28.7	11.0	0.0
Ayas - Champoluc 1566 m	19.6	2.0	0.0
Champorcher - Petit-Mont-Blanc 1640 m	14.6	8.6	0.0
Cogne - Gimillan 1785 m	18.7	5.9	0.2
Courmayeur - Dolonne 1200 m	20.1	8.3	0.0
Courmayeur - Punta Helbronner 3460 m	2.9	-4.3	-
Donnas - Clapey 341 m	25.3	14.9	0.0
Etroubles - Chevière 1339 m	19.9	7.4	0.0
Gressoney-Saint-Jean - Bieltschocke 1370 m	17.8	3.1	0.0
La Thuile - Les Granges 1637 m	15.2	6.2	0.0
Morgex - Capoluogo 938 m	22.6	7.4	0.0
Nus - Saint-Barthélemy - Osservatorio 1675 m	17.1	8.2	0.0
Rhêmes-Notre-Dame - Chaudanne 1794 m	14.2	1.3	0.0
Saint-Christophe - Aeroporto 545 m	28.0	9.0	0.0
Saint-Vincent - Terme 626 m	25.1	11.6	0.0
Valgrisenche - Menthiu 1859 m	13.5	5.3	0.0
Valsavarenche - Pont 1951 m	12.8	5.5	0.0
Valtournenche - Breuil Cervinia 1998 m	12.5	3.6	0.0
Verrès - Capoluogo 375 m	24.5	12.1	0.0
Villeneuve - S.R. Saint-Nicolas 839 m	25.3	11.1	0.0

*(I dati riportati sono pubblicati con procedura automatica, non risultano pertanto validati)*