

Aggiornato il 23/04/2013

SITUAZIONE SINOTTICA

Pressione rilevata ad Aosta alle ore 07.00: 1021 hPa.

L'espansione di un anticiclone di origine atlantica sull'Europa centrale determinerà condizione di tempo stabile e prevalentemente soleggiato sulle Alpi, con temperature in graduale aumento. Successivamente, la discesa da nord di una saccatura favorirà un aumento della nuvolosità che interesserà la nostra regione fino all'inizio della prossima settimana.

martedì 23 aprile 2013

attendibilità: ★★☆☆

Temp
montagna:
valli:

Max
↑
↑

Prevalentemente soleggiato con attività cumuliforme, specialmente sul settore sud-orientale nelle ore più calde della giornata.


Venti: 3000 m deboli orientali; brezze nelle valli.

Temperature: in rialzo.

Zero termico: 3100 m; T 1500 m: 11°C; T 3000 m: -2 °C (valori nella libera atmosfera).

Pressione: in lieve aumento.

SEGNALAZIONI: nulla da segnalare.



mercoledì 24 aprile 2013

attendibilità: ★★☆☆

Temp
montagna:
valli:

Min Max
↑ ↑
↑ ↑

Salvo possibili strati mattutini in dissolvimento, sereno o poco nuvoloso per debole attività cumuliforme pomeridiana.


Venti: 3000 m deboli sud-orientali; brezze nelle valli.

Temperature: in rialzo.

Zero termico: 2400 » 3200 m; T 1500 m: 3 » 14°C; T 3000 m: -3 » 2 °C (valori nella libera atmosfera).

Pressione: pressoché stazionaria.

SEGNALAZIONI: nulla da segnalare.



giovedì 25 aprile 2013

attendibilità: ★★☆☆

Temp
montagna:
valli:

Min Max
↑ ↑
↑ ↑

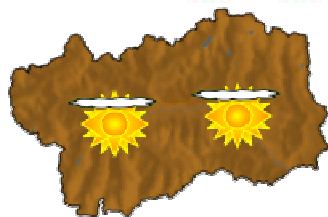
Prevalentemente soleggiato con deboli velature da pomeriggio e graduale aumento della nuvolosità, specialmente sul settore sud-orientale.

Venti: 3000 m deboli meridionali; brezze nelle valli.

Temperature: in lieve aumento.

Zero termico: 3000 » 3400 m (valori nella libera atmosfera).

Pressione: in lieve calo.



tendenza successiva

attendibilità: ★★☆☆

aumento della nuvolosità fino a lunedì.

23/04/2013	Temperatura Max di ieri (ore 12-18) °C	Temperatura Min di oggi (ore 00-08) °C	Precipitazioni ultime 24 ore (ore 08-08) mm
Aosta - Piazza Plouves 580 m	19.8	7.8	0.0
Ayas - Champoluc 1566 m	11.1	-0.4	0.0
Champorcher - Petit-Mont-Blanc 1640 m	6.5	1.6	0.0
Cogne - Gimillan 1785 m	9.3	-0.2	0.0
Courmayeur - Dolonne 1200 m	14.0	2.8	0.0
Courmayeur - Punta Helbronner 3460 m	0.3	-5.3	-
Donnas - Clapey 341 m	17.2	10.2	0.0
Etroubles - Chevière 1339 m	13.6	0.8	0.0
Gressoney-Saint-Jean - Bieltschocke 1370 m	10.4	2.6	0.0
La Thuile - Les Granges 1637 m	8.5	0.1	0.0
Morgex - Capoluogo 938 m	16.5	2.4	0.0
Nus - Saint-Barthélemy - Osservatorio 1675 m	9.9	1.3	0.0
Rhêmes-Notre-Dame - Chaudanne 1794 m	6.6	-2.3	0.0
Saint-Christophe - Aeroporto 545 m	20.4	7.1	0.0
Saint-Vincent - Terme 626 m	17.8	-	-
Valgrisenche - Menthiu 1859 m	10.1	-0.7	0.0
Valsavarenche - Pont 1951 m	6.6	-1.1	0.0
Valtournenche - Breuil Cervinia 1998 m	9.1	-2.5	0.0
Verrès - Capoluogo 375 m	16.7	9.6	0.0
Villeneuve - S.R. Saint-Nicolas 839 m	18.6	5.7	0.0

(I dati riportati sono pubblicati con procedura automatica, non risultano pertanto validati)