

Aggiornato il **12/12/2013**

SITUAZIONE SINOTTICA

Pressione rilevata ad Aosta alle ore 07.00: 1037 hPa.

Il tempo sulla nostra regione continua ad essere determinato da un robusto anticiclone che si estende dall'Atlantico all'Europa centro orientale. Tale situazione continuerà a favorire tempo prevalentemente soleggiato, con lievi infiltrazioni di aria più fredda, specie in quota, dalla serata odierna e il possibile transito di un debole fronte nella giornata di sabato.

giovedì 12 dicembre 2013

attendibilità: ★★★★★

Temp

montagna:

valli:

Max



Sereno o poco nuvoloso.


Venti: 3000 m deboli da NW; deboli brezze nelle valli.

Temperature: in lieve calo, specie in montagna nella seconda parte della giornata.

Zero termico: 2600 » 2200 m; T 1500 m: -2 » 5°C; T 3000 m: -2 » -4 °C (valori nella libera atmosfera).

Pressione: in calo.

SEGNALAZIONI: nulla da segnalare.



venerdì 13 dicembre 2013

attendibilità: ★★★★★

Temp

montagna:

valli:

Min



Max



Sereno o poco nuvoloso.


Venti: 3000 m deboli da NW; deboli brezze nelle valli.

Temperature: in lieve calo.

Zero termico: 2100 » 1900 m; T 1500 m: -3 » 3°C; T 3000 m: -5 » -4 °C (valori nella libera atmosfera).

Pressione: in calo.

SEGNALAZIONI: nulla da segnalare.



sabato 14 dicembre 2013

attendibilità: ★★★★★

Temp

montagna:

valli:

Min



Max




Soleggiato in mattinata con possibile transito di nubi alte nella seconda parte della giornata a partire dai settori occidentali.

Venti: 3000 m deboli da NW; deboli brezze nelle valli.

Temperature: in calo.

Zero termico: 1800 » 2000 m (valori nella libera atmosfera).

Pressione: in aumento.



tendenza successiva

attendibilità: ★★★★★

Ancora prevalentemente soleggiato domenica e lunedì, qualche nuvola possibile da martedì.

12/12/2013	Temperatura Max di ieri (ore 12-18) °C	Temperatura Min di oggi (ore 00-08) °C	Precipitazioni ultime 24 ore (ore 08-08) mm
Aosta - Piazza Plouves 580 m	8.5	-1.6	0.0
Ayas - Champoluc 1566 m	4.7	-8.9	0.0
Champorcher - Petit-Mont-Blanc 1640 m	8.0	3.2	0.0
Cogne - Gimillan 1785 m	10.6	-1.2	0.0
Courmayeur - Dolonne 1200 m	8.9	-2.1	0.0
Courmayeur - Punta Helbronner 3460 m	-1.8	-4.9	-
Donnas - Clapey 341 m	6.0	1.8	0.0
Etroubles - Chevière 1339 m	5.9	-0.6	0.0
Gressoney-Saint-Jean - Bieltschocke 1370 m	6.9	-8.2	0.0
La Thuile - Les Granges 1637 m	8.7	-1.8	0.0
Morgex - Capoluogo 938 m	4.2	-	-
Nus - Saint-Barthélemy - Osservatorio 1675 m	8.2	1.7	0.0
Rhêmes-Notre-Dame - Chaudanne 1794 m	4.0	-7.0	0.0
Saint-Christophe - Aeroporto 545 m	4.4	-6.7	0.0
Saint-Vincent - Terme 626 m	9.9	-1.2	0.0
Valgrisenche - Menthiu 1859 m	9.7	-0.8	0.0
Valsavarenche - Pont 1951 m	5.4	-4.9	0.0
Valtournenche - Breuil Cervinia 1998 m	6.9	-3.7	0.0
Verrès - Capoluogo 375 m	9.2	-1.2	0.0
Villeneuve - S.R. Saint-Nicolas 839 m	10.0	1.6	0.0

(I dati riportati sono pubblicati con procedura automatica, non risultano pertanto validati)