

Aggiornato il 14/12/2013

SITUAZIONE SINOTTICA

Pressione rilevata ad Aosta alle ore 07.00: 1031 hPa.

In un contesto ancora anticiclonico il transito di un debole fronte determina, nella giornata odierna, un temporaneo aumento della nuvolosità. Seguiranno giornate nuovamente soleggiate caratterizzate da inversioni termiche nelle valli e temperature relativamente miti in montagna.

sabato 14 dicembre 2013

attendibilità: ★★☆☆

Temp

Max

Abbastanza soleggiato con transito di banchi di nubi alte più estesi in mattinata.

montagna:




Venti: 3000 m deboli in rinforzo dai quadranti settentrionali; deboli settentrionali con episodi di foehn nelle valli.

valli:



Temperature: in calo salvo nelle valli a foehn.



Zero termico: 1500 » 1800 m; T 1500 m: -4 » 2°C; T 3000 m: -5 » -8 °C (valori nella libera atmosfera).

Pressione: in aumento.

SEGNALAZIONI: nulla da segnalare.

domenica 15 dicembre 2013

attendibilità: ★★☆☆

Temp

Min

Max

Prevalentemente soleggiato con qualche nube medio-alta.

montagna:

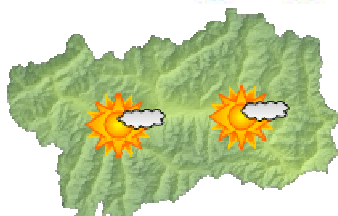


Venti: 3000 m deboli dai quadranti settentrionali; deboli settentrionali nelle valli.

valli:



Temperature: in rialzo i valori diurni.



Zero termico: 1600 » 2600 m; T 1500 m: -5 » 4°C; T 3000 m: -8 » -2 °C (valori nella libera atmosfera).

Pressione: in lieve aumento.

SEGNALAZIONI: nulla da segnalare.

lunedì 16 dicembre 2013

attendibilità: ★★☆☆

Temp

Min

Max

Prevalentemente soleggiato e relativamente mite in montagna.

montagna:




Venti: 3000 m deboli in rotazione da meridione; deboli brezze nelle valli.

valli:



Temperature: ancora in rialzo.



Zero termico: 2500 » 2900 m (valori nella libera atmosfera).

Pressione: stazionaria.

tendenza successiva

attendibilità: ★★☆☆

abbastanza soleggiato con probabili velature martedì e aumento della nuvolosità mercoledì, possibile peggioramento giovedì.

14/12/2013	Temperatura Max di ieri (ore 12-18) °C	Temperatura Min di oggi (ore 00-08) °C	Precipitazioni ultime 24 ore (ore 08-08) mm
Aosta - Piazza Plouves 580 m	7.4	-1.5	0.0
Ayas - Champoluc 1566 m	3.0	-9.8	0.2
Champorcher - Petit-Mont-Blanc 1640 m	7.0	-0.1	0.0
Cogne - Gimillan 1785 m	6.4	-3.1	0.0
Courmayeur - Dolonne 1200 m	8.3	-1.7	0.0
Courmayeur - Punta Helbronner 3460 m	-3.5	-10.1	-
Donnas - Clapey 341 m	8.0	3.9	0.0
Etroubles - Chevière 1339 m	3.9	-1.8	0.0
Gressoney-Saint-Jean - Bieltschocke 1370 m	6.1	-8.3	0.0
La Thuile - Les Granges 1637 m	6.3	-2.3	0.0
Morgex - Capoluogo 938 m	4.0	-	-
Nus - Saint-Barthélemy - Osservatorio 1675 m	5.5	-0.5	0.0
Rhêmes-Notre-Dame - Chaudanne 1794 m	-0.3	-8.6	0.0
Saint-Christophe - Aeroporto 545 m	3.0	-7.0	0.0
Saint-Vincent - Terme 626 m	8.9	-0.9	0.0
Valgrisenche - Menthiu 1859 m	3.8	-2.5	0.0
Valsavarenche - Pont 1951 m	2.0	-5.6	0.0
Valtournenche - Breuil Cervinia 1998 m	3.7	-6.8	0.0
Verrès - Capoluogo 375 m	8.3	1.1	0.0
Villeneuve - S.R. Saint-Nicolas 839 m	8.9	1.1	0.0

(I dati riportati sono pubblicati con procedura automatica, non risultano pertanto validati)