

Aggiornato il **02/01/2013**

SITUAZIONE SINOTTICA

Pressione rilevata ad Aosta alle ore 07.00: 1020 hPa.

L'anticiclone delle Azzorre si espande fin sull'Europa centro-occidentale, garantendo giornate soleggiate, temperature in rialzo e inversioni termiche notturne nelle valli.

mercoledì 2 gennaio 2013

attendibilità: ★★☆☆

Temp

montagna:

valli:

Max



Prevalentemente soleggiato con addensamenti lungo la dorsale di confine .


Venti: 3000 m deboli da NNW in rotazione da NNE; deboli episodi di foehn nelle valli.

Temperature: in lieve calo in montagna, in lieve rialzo nelle valli, soprattutto in quelle a foehn.

Zero termico: 1600 m; T 1500 m: 1°C; T 3000 m: -9 ° C (valori nella libera atmosfera).

Pressione: in rialzo.

SEGNALAZIONI: nulla da segnalare.



giovedì 3 gennaio 2013

attendibilità: ★★☆☆

Temp

montagna:

valli:

Min



Max



Prevalentemente soleggiato con deboli velature.

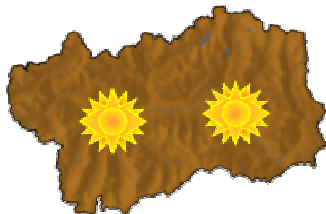
Venti: 3000 m deboli da NNE; episodi di foehn nelle valli.

Temperature: in rialzo, con inversioni termiche nelle valli non a foehn.

Zero termico: 1100 » 2500 m; T 1500 m: -1 » 6°C; T 3000 m: -7 » -3 ° C (valori nella libera atmosfera).

Pressione: in lieve rialzo.

SEGNALAZIONI: nulla da segnalare.



venerdì 4 gennaio 2013

attendibilità: ★★☆☆

Temp

montagna:

valli:

Min



Max



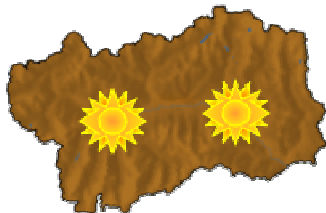
Prevalentemente soleggiato con deboli velature e qualche foschia o strato mattutino possibile nelle valli.

Venti: 3000 m moderati da N; foehn nelle valli.

Temperature: in ulteriore rialzo.

Zero termico: 2000 » 2800 m (valori nella libera atmosfera).

Pressione: stazionaria.



tendenza successiva

attendibilità: ★★☆☆

soleggiato fino a martedì prossimo.

02/01/2013	Temperatura Max di ieri (ore 12-18) °C	Temperatura Min di oggi (ore 00-08) °C	Precipitazioni ultime 24 ore (ore 08-08) mm
Aosta - Piazza Plouves 580 m	3.9	-0.7	0.0
Ayas - Champoluc 1566 m	0.6	-10.6	0.0
Champorcher - Petit-Mont-Blanc 1640 m	-1.4	-3.7	0.0
Cogne - Gimillan 1785 m	-1.5	-5.5	0.0
Courmayeur - Dolonne 1200 m	2.6	-2.7	0.4
Courmayeur - Punta Helbronner 3460 m	-10.6	-15.5	-
Donnas - Clapey 341 m	5.6	1.1	0.0
Etroubles - Chevière 1339 m	0.7	-3.8	0.0
Gressoney-Saint-Jean - Bieltschocke 1370 m	0.8	-5.5	0.0
La Thuile - Les Granges 1637 m	1.8	-5.1	1.4
Morgex - Capoluogo 938 m	2.9	-2.5	0.0
Nus - Saint-Barthélemy - Osservatorio 1675 m	-1.7	-5.2	0.0
Rhêmes-Notre-Dame - Chaudanne 1794 m	-2.4	-9.1	0.2
Saint-Christophe - Aeroporto 545 m	2.8	-3.6	0.0
Saint-Vincent - Terme 626 m	3.0	-0.5	0.0
Valgrisenche - Menthiu 1859 m	1.8	-5.2	0.0
Valsavarenche - Pont 1951 m	-2.9	-6.6	0.0
Valtournenche - Breuil Cervinia 1998 m	-3.8	-8.3	0.0
Verrès - Capoluogo 375 m	5.0	-0.4	0.0
Villeneuve - S.R. Saint-Nicolas 839 m	3.0	0.1	0.0

(I dati riportati sono pubblicati con procedura automatica, non risultano pertanto validati)