

Aggiornato il **04/01/2013**

SITUAZIONE SINOTTICA

Pressione rilevata ad Aosta alle ore 07.00: 1036 hPa.

Il tempo per i prossimi giorni sulla nostra regione sarà ancora determinato dalla presenza di un anticiclone che dall'Atlantico si estende fin sull'Europa centrale favorendo giornate stabili, prevalentemente soleggiate con qualche transito di nubi alte e foehn nelle valli.

venerdì 4 gennaio 2013

attendibilità: ★★☆☆

Temp

montagna:

valli:

Max



Sereno o tuttalpiù poco nuvoloso per transito di nubi alte nel corso della giornata.

Venti: 3000 m da moderati a forti settentrionali; foehn nelle valli.




Temperature: pressoché stazionarie.

Zero termico: 2700 » 3100 m; T 1500 m: 2 » 6°C; T 3000 m: -3 » 1 °C (valori nella libera atmosfera).

Pressione: in lieve calo.

SEGNALAZIONI: nessuna.



sabato 5 gennaio 2013

attendibilità: ★★☆☆

Temp

montagna:

valli:

Min



Max



Prevalentemente soleggiato e ventoso con qualche transito di nubi alte e addensamento, più probabile sulle creste di confine.

Venti: 3000 m da moderati a forti settentrionali; foehn nelle valli, localmente intenso.

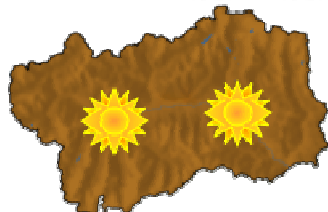


Temperature: in lieve aumento, specialmente nelle valli a foehn.

Zero termico: 2800 » 3100 m; T 1500 m: 3 » 7°C; T 3000 m: -3 » 1 °C (valori nella libera atmosfera).

Pressione: in lieve calo.

SEGNALAZIONI: foehn nelle valli, localmente intenso.



domenica 6 gennaio 2013

attendibilità: ★★☆☆

Temp

montagna:

valli:

Min



Max



Prevalentemente soleggiato con aumento della nuvolosità alta nelle ore centrali della giornata.

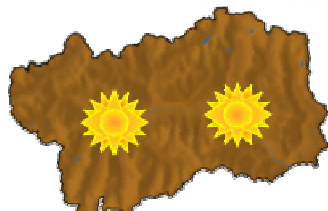
Venti: 3000 m moderati settentrionali; episodi foehn nelle valli.



Temperature: senza variazioni di rilievo.

Zero termico: 2800 » 3100 m (valori nella libera atmosfera).

Pressione: in lieve calo.



tendenza successiva

attendibilità: ★★☆☆

fino a metà settimana prevalentemente soleggiato con velature e gradualmente più fresco.

04/01/2013	Temperatura Max di ieri (ore 12-18) °C	Temperatura Min di oggi (ore 00-08) °C	Precipitazioni ultime 24 ore (ore 08-08) mm
Aosta - Piazza Plouves 580 m	6.1	0.9	0.0
Ayas - Champoluc 1566 m	-	-	-
Champorcher - Petit-Mont-Blanc 1640 m	7.8	3.1	0.0
Cogne - Gimillan 1785 m	8.9	1.1	0.0
Courmayeur - Dolonne 1200 m	7.1	2.4	0.0
Courmayeur - Punta Helbronner 3460 m	-5.0	-6.4	-
Donnas - Clapey 341 m	6.9	6.3	0.0
Etroubles - Chevière 1339 m	10.6	8.8	0.0
Gressoney-Saint-Jean - Bieltschocke 1370 m	5.1	-2.3	0.0
La Thuile - Les Granges 1637 m	6.8	2.1	0.0
Morgex - Capoluogo 938 m	2.5	1.7	0.0
Nus - Saint-Barthélemy - Osservatorio 1675 m	6.5	3.7	0.0
Rhêmes-Notre-Dame - Chaudanne 1794 m	4.4	-3.4	0.0
Saint-Christophe - Aeroporto 545 m	3.6	-3.0	0.0
Saint-Vincent - Terme 626 m	8.2	2.6	0.0
Valgrisenche - Menthiu 1859 m	9.2	1.4	0.0
Valsavarenche - Pont 1951 m	4.3	-0.5	0.0
Valtournenche - Breuil Cervinia 1998 m	4.6	-2.0	0.0
Verrès - Capoluogo 375 m	6.9	2.5	0.0
Villeneuve - S.R. Saint-Nicolas 839 m	7.3	10.0	-

(I dati riportati sono pubblicati con procedura automatica, non risultano pertanto validati)