

Aggiornato il **07/01/2013**

SITUAZIONE SINOTTICA

Pressione rilevata ad Aosta alle ore 07.00: 1022 hPa.

L'anticiclone che da qualche giorno staziona sull'Europa centrale, seppur indebolendosi, continuerà ancora per i prossimi giorni a favorire condizioni stabili e prevalentemente soleggiate. Le temperature tenderanno a calare, dapprima nelle valli per l'attenuazione del foehn, poi dalla serata di mercoledì anche in quota per l'ingresso di aria fredda e relativamente umida che porterà un aumento della copertura nuvolosa.

lunedì 7 gennaio 2013

attendibilità: ★★☆☆

Temp

montagna:

valli:

Max



Sereno o poco nuvoloso per temporanee velature.

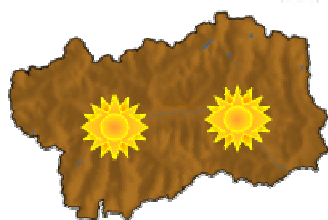
Venti: 3000 m forti settentrionali in attenuazione; residui episodi di foehn nelle valli.

Temperature: in calo nelle valli.

Zero termico: 3000 m; T 1500 m: 5°C; T 3000 m: 0 °C (valori nella libera atmosfera).

Pressione: pressoché stazionaria.

SEGNALAZIONI: nulla da segnalare.



martedì 8 gennaio 2013

attendibilità: ★★☆☆

Temp

montagna:

valli:

Min



Max



Sereno o poco nuvoloso per temporanee velature.


Venti: 3000 m nord-occidentali moderati; più deboli nelle valli.

Temperature: in lieve calo con inversione termiche mattutine.

Zero termico: 2900 m; T 1500 m: 4 » 7°C; T 3000 m: -1 °C (valori nella libera atmosfera).

Pressione: pressoché stazionaria.

SEGNALAZIONI: nulla da segnalare.



mercoledì 9 gennaio 2013

attendibilità: ★★☆☆

Temp

montagna:

valli:

Min



Max



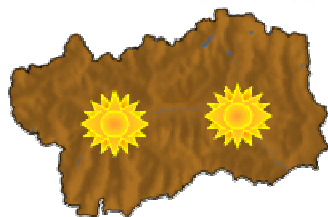
Sereno o poco nuvoloso con velature dalla serata

Venti: 3000 m nord-occidentali moderati; più deboli nelle valli.

Temperature: in calo, più marcato dalla sera

Zero termico: 3000 » 2500 m (valori nella libera atmosfera).

Pressione: in calo.



tendenza successiva

attendibilità: ★★☆☆

graduale aumento della nuvolosità fino a domenica con una pausa più soleggiata sabato.

07/01/2013	Temperatura Max di ieri (ore 12-18) °C	Temperatura Min di oggi (ore 00-08) °C	Precipitazioni ultime 24 ore (ore 08-08) mm
Aosta - Piazza Plouves 580 m	21.1	6.4	0.0
Ayas - Champoluc 1566 m	11.1	-4.7	0.0
Champorcher - Petit-Mont-Blanc 1640 m	12.4	6.2	0.0
Cogne - Gimillan 1785 m	10.6	3.3	0.0
Courmayeur - Dolonne 1200 m	10.8	2.8	0.0
Courmayeur - Punta Helbronner 3460 m	-2.9	-4.5	-
Donnas - Clapey 341 m	18.5	6.6	0.0
Etroubles - Chevière 1339 m	14.1	7.5	0.0
Gressoney-Saint-Jean - Bieltschocke 1370 m	7.6	-1.0	0.0
La Thuile - Les Granges 1637 m	10.0	4.2	0.0
Morgex - Capoluogo 938 m	11.5	1.9	0.0
Nus - Saint-Barthélemy - Osservatorio 1675 m	12.3	7.4	0.0
Rhêmes-Notre-Dame - Chaudanne 1794 m	6.2	-1.2	0.0
Saint-Christophe - Aeroporto 545 m	20.8	2.5	0.0
Saint-Vincent - Terme 626 m	20.2	8.0	0.0
Valgrisenche - Menthiu 1859 m	11.9	3.2	0.0
Valsavarenche - Pont 1951 m	6.8	0.7	0.0
Valtournenche - Breuil Cervinia 1998 m	10.0	2.5	0.0
Verrès - Capoluogo 375 m	16.5	3.7	0.0
Villeneuve - S.R. Saint-Nicolas 839 m	18.3	11.4	0.0

(I dati riportati sono pubblicati con procedura automatica, non risultano pertanto validati)