

Aggiornato il **12/06/2013**

SITUAZIONE SINOTTICA

Pressione rilevata ad Aosta alle ore 07.00: 1020 hPa.

L'espansione di un'alta pressione atlantica favorirà fino all'inizio della prossima settimana condizioni soleggiate dal sapore estivo; tra la seconda parte di domani e venerdì il rapido passaggio di un debole fronte perturbato potrà determinare un temporaneo aumento della nuvolosità, associato a una lieve instabilità atmosferica.

mercoledì 12 giugno 2013

attendibilità: ★★☆☆

Temp

montagna:

valli:

Max



Prevalentemente soleggiato con locali addensamenti, specialmente sui rilievi.

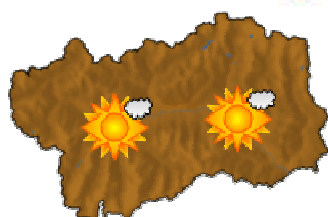
Venti: 3000 m deboli settentrionali; residui episodi di foehn nelle valli con brezze pomeridiane.

Temperature: in rialzo.

Zero termico: 3900 m; T 1500 m: 18°C; T 3000 m: 8 °C (valori nella libera atmosfera).

Pressione: stazionaria.

SEGNALAZIONI: nulla da segnalare.



giovedì 13 giugno 2013

attendibilità: ★★☆☆

Temp

montagna:

valli:

Min



Max



Prevalentemente soleggiato con addensamenti in aumento dalla seconda parte della giornata.

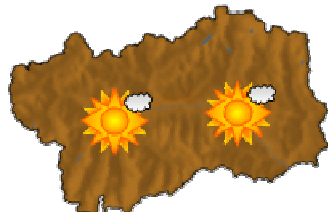
Venti: 3000 m deboli, tendenti a disporsi da ovest; a regime di brezza nelle valli.

Temperature: massime in calo in quota.

Zero termico: 3100 » 3700 m; T 1500 m: 8 » 19°C; T 3000 m: 1 » 6 °C (valori nella libera atmosfera).

Pressione: stazionaria.

SEGNALAZIONI: nulla da segnalare.



venerdì 14 giugno 2013

attendibilità: ★★☆☆

Temp

montagna:

valli:

Min



Max



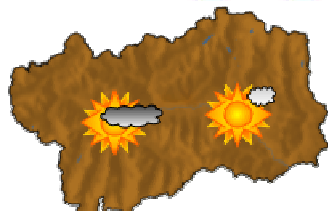
Nuvoloso e lievemente instabile, qualche precipitazione sui rilievi NW nel corso della giornata per addensamenti in formazione sui rilievi di confine estero.

Venti: 3000 m moderati dai quadranti W; brezze in media e bassa valle, occidentali nelle zone W.

Temperature: in calo ulteriore.

Zero termico: 3000 » 3400 m (valori nella libera atmosfera).

Pressione: stazionaria.



tendenza successiva

attendibilità: ★★☆☆

abbastanza soleggiato fino a martedì con lieve instabilità.

12/06/2013	Temperatura Max di ieri (ore 12-18) °C	Temperatura Min di oggi (ore 00-08) °C	Precipitazioni ultime 24 ore (ore 08-08) mm
Aosta - Piazza Plouves 580 m	28.0	12.6	0.0
Ayas - Champoluc 1566 m	19.2	2.6	0.0
Champorcher - Petit-Mont-Blanc 1640 m	15.9	8.2	0.0
Cogne - Gimillan 1785 m	16.5	5.6	0.4
Courmayeur - Dolonne 1200 m	19.9	8.3	0.0
Courmayeur - Punta Helbronner 3460 m	-1.9	-5.3	-
Donnas - Clapey 341 m	27.0	15.6	0.0
Etroubles - Chevière 1339 m	18.2	8.1	0.0
Gressoney-Saint-Jean - Bieltschocke 1370 m	18.9	4.6	0.0
La Thuile - Les Granges 1637 m	15.3	6.7	0.0
Morgex - Capoluogo 938 m	22.1	11.3	0.4
Nus - Saint-Barthélemy - Osservatorio 1675 m	16.9	8.0	0.0
Rhêmes-Notre-Dame - Chaudanne 1794 m	15.3	2.7	0.0
Saint-Christophe - Aeroporto 545 m	27.9	10.7	0.0
Saint-Vincent - Terme 626 m	27.9	11.8	0.0
Valgrisenche - Menthiu 1859 m	13.4	6.3	0.0
Valsavarenche - Pont 1951 m	13.7	3.9	0.0
Valtournenche - Breuil Cervinia 1998 m	14.1	3.2	0.0
Verrès - Capoluogo 375 m	27.2	12.5	0.0
Villeneuve - S.R. Saint-Nicolas 839 m	23.6	12.9	0.0

(I dati riportati sono pubblicati con procedura automatica, non risultano pertanto validati)