

Aggiornato il **07/07/2013**

## SITUAZIONE SINOTTICA

Pressione rilevata ad Aosta alle ore 07.00: 1024 hPa.

In un contesto dominato dall'alta pressione, infiltrazioni di aria un po' più fresca da est in quota favoriscono una certa instabilità atmosferica sulla Valle d'Aosta, tale situazione perdurerà anche nella prima parte della settimana entrante.

**domenica 7 luglio 2013**

attendibilità: ★★☆☆

**Temp**

*montagna:*

*valli:*

**Max**



Abbastanza soleggiato con addensamenti in ulteriore sviluppo ed estensione, probabili rovesci o temporali a partire dalle ore centrali.


**Venti:** 3000 m deboli variabili; brezze nelle valli.

**Temperature:** in lieve calo in montagna.

Zero termico: 3900 m; T 1500 m: 20°C; T 3000 m: 8 ° C (valori nella libera atmosfera).

**Pressione:** senza variazioni di rilievo.

**SEGNALAZIONI:** rovesci o temporali possibili.



**lunedì 8 luglio 2013**

attendibilità: ★★☆☆

**Temp**

*montagna:*

*valli:*

**Min**



**Max**



Abbastanza soleggiato con addensamenti nuvolosi in forte sviluppo e probabili rovesci o temporali dalle ore centrali della giornata.


**Venti:** 3000 m SE deboli; brezze nelle valli.

**Temperature:** in lieve calo in montagna.

Zero termico: 3800 » 3900 m; T 1500 m: 14 » 19°C; T 3000 m: 5 » 7 ° C (valori nella libera atmosfera).

**Pressione:** senza variazioni di rilievo.

**SEGNALAZIONI:** rovesci o temporali possibili.



**martedì 9 luglio 2013**

attendibilità: ★★☆☆

**Temp**

*montagna:*

*valli:*

**Min**



**Max**




Abbastanza soleggiato con addensamenti in sviluppo dalle ore centrali associati a possibili rovesci o temporali.

**Venti:** 3000 m deboli variabili; brezze nelle valli.

**Temperature:** senza grandi variazioni.

Zero termico: 3800 » 3900 m (valori nella libera atmosfera).

**Pressione:** in lieve calo.



**tendenza successiva**

attendibilità: ★★☆☆

Fino a sabato tempo abbastanza soleggiato con un probabile perdurare dell'instabilità, più marcata mercoledì.

<b>07/07/2013</b>	<b>Temperatura Max di ieri (ore 12-18) °C</b>	<b>Temperatura Min di oggi (ore 00-08) °C</b>	<b>Precipitazioni ultime 24 ore (ore 08-08) mm</b>
Aosta - Piazza Plouves 580 m	30.7	18.2	0.0
Ayas - Champoluc 1566 m	23.3	10.3	0.0
Champorcher - Petit-Mont-Blanc 1640 m	18.5	13.2	0.0
Cogne - Gimillan 1785 m	23.8	10.3	0.0
Courmayeur - Dolonne 1200 m	28.1	13.0	0.0
Courmayeur - Punta Helbronner 3460 m	5.3	2.6	-
Donnas - Clapey 341 m	29.2	20.4	0.0
Etroubles - Chevière 1339 m	26.2	12.5	0.0
Gressoney-Saint-Jean - Bieltschocke 1370 m	21.6	12.4	0.0
La Thuile - Les Granges 1637 m	22.9	10.6	0.0
Morgex - Capoluogo 938 m	30.1	14.2	0.0
Nus - Saint-Barthélemy - Osservatorio 1675 m	21.8	13.1	0.0
Rhêmes-Notre-Dame - Chaudanne 1794 m	22.0	7.3	0.0
Saint-Christophe - Aeroporto 545 m	31.9	17.0	0.0
Saint-Vincent - Terme 626 m	28.8	18.1	0.0
Valgrisenche - Menthiu 1859 m	20.9	10.7	0.0
Valsavarenche - Pont 1951 m	20.5	8.0	0.0
Valtournenche - Breuil Cervinia 1998 m	20.1	7.7	0.0
Verrès - Capoluogo 375 m	28.6	17.2	0.0
Villeneuve - S.R. Saint-Nicolas 839 m	29.7	18.1	0.0

*(I dati riportati sono pubblicati con procedura automatica, non risultano pertanto validati)*