

Aggiornato il **15/07/2013**

SITUAZIONE SINOTTICA

Pressione rilevata ad Aosta alle ore 07.00: 1021 hPa.

Condizioni meteorologiche ancora al momento dominate dall'alta pressione con tempo soleggiato, l'infiltrazione di correnti più umide e un pò più fresche in quota apportheranno però un aumento dell'instabilità a partire dal pomeriggio di martedì e nei giorni a seguire.

lunedì 15 luglio 2013

attendibilità: ★★☆☆

Temp
montagna:
valli:

Max
↑
↔

Sereno o poco nuvoloso con attività cumuliforme in particolare sul settore sud-orientale; debole rischio di qualche isolato rovescio, principalmente nelle aree di confine col Piemonte.

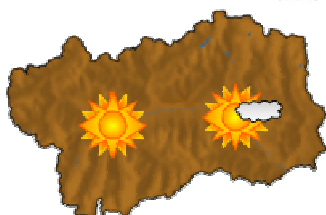
Venti: 3000 m deboli settentrionali; brezze nelle valli.

Temperature: in lieve rialzo in montagna.

Zero termico: 4200 m; T 1500 m: 22°C; T 3000 m: 8 ° C (valori nella libera atmosfera).

Pressione: stazionaria.

SEGNALAZIONI: nulla da segnalare.



martedì 16 luglio 2013

attendibilità: ★★☆☆

Temp
montagna:
valli:

Min
↔

Max
↔
↓

Inizialmente soleggiato con intensa attività cumuliforme a partire dalle ore centrali; rovesci o temporali probabili, che tenderanno a proseguire anche nella notte.


Venti: 3000 m deboli meridionali; brezze nelle valli.

Temperature: massime in lieve calo nelle valli.

Zero termico: 4200 m; T 1500 m: 12 » 20°C; T 3000 m: 6 » 8 ° C (valori nella libera atmosfera).

Pressione: stazionaria.

SEGNALAZIONI: rovesci o temporali probabili.



mercoledì 17 luglio 2013

attendibilità: ★★☆☆

Temp
montagna:
valli:

Min
↓

Max
↓


Solo parzialmente soleggiato con a tratti intensa nuvolosità associata a rovesci o temporali.

Venti: 3000 m deboli occidentali; brezze nelle valli.

Temperature: in lieve calo.

Zero termico: 4000 m (valori nella libera atmosfera).

Pressione: stazionaria.



tendenza successiva

attendibilità: ★★☆☆

Abbastanza soleggiato e instabile per il resto della settimana.

15/07/2013	Temperatura Max di ieri (ore 12-18) °C	Temperatura Min di oggi (ore 00-08) °C	Precipitazioni ultime 24 ore (ore 08-08) mm
Aosta - Piazza Plouves 580 m	30.0	16.2	0.0
Ayas - Champoluc 1566 m	22.2	8.1	0.0
Champorcher - Petit-Mont-Blanc 1640 m	-	-	-
Cogne - Gimillan 1785 m	22.3	10.7	0.0
Courmayeur - Dolonne 1200 m	26.7	12.8	0.0
Courmayeur - Punta Helbronner 3460 m	5.5	1.1	-
Donnas - Clapey 341 m	28.3	19.1	0.0
Etroubles - Chevière 1339 m	25.5	11.5	0.0
Gressoney-Saint-Jean - Bieltschocke 1370 m	20.4	9.4	0.2
La Thuile - Les Granges 1637 m	23.4	11.6	0.0
Morgex - Capoluogo 938 m	28.1	12.3	0.0
Nus - Saint-Barthélemy - Osservatorio 1675 m	20.8	11.7	0.0
Rhêmes-Notre-Dame - Chaudanne 1794 m	20.4	7.1	0.0
Saint-Christophe - Aeroporto 545 m	31.3	14.9	0.0
Saint-Vincent - Terme 626 m	28.6	16.0	0.0
Valgrisenche - Menthiu 1859 m	21.3	10.7	0.0
Valsavarenche - Pont 1951 m	19.0	8.3	0.0
Valtournenche - Breuil Cervinia 1998 m	19.3	8.1	0.0
Verrès - Capoluogo 375 m	27.9	17.1	0.0
Villeneuve - S.R. Saint-Nicolas 839 m	29.1	16.8	0.0

(I dati riportati sono pubblicati con procedura automatica, non risultano pertanto validati)