

Aggiornato il **21/07/2013**

SITUAZIONE SINOTTICA

Pressione rilevata ad Aosta alle ore 07.00: 1020 hPa.

Condizioni anticicloniche caratterizzeranno ancora il tempo sulla Valle d'Aosta per quasi tutta la prossima settimana, con prevalenza di sole e una parziale instabilità. Nel corso dei prossimi giorni aumenterà leggermente la sensazione di afa nel fondovalle.

domenica 21 luglio 2013

attendibilità: ★★☆☆

Temp
montagna:
valli:

Max
↑
↑

Inizialmente soleggiato, con attività cumuliforme dal pomeriggio e possibilità di qualche rovescio o temporale.


Venti: 3000 m deboli orientali in rotazione da N; brezze nelle valli.

Temperature: in lieve aumento.

Zero termico: 4200 m; T 1500 m: 22°C; T 3000 m: 10 °C (valori nella libera atmosfera).

Pressione: stazionaria.

SEGNALAZIONI: locali rovesci o temporali.



lunedì 22 luglio 2013

attendibilità: ★★☆☆

Temp
montagna:
valli:

Min Max
↑ ↔
↑ ↔

Abbastanza soleggiato, con possibilità di qualche rovescio o temporale.


Venti: 3000 m deboli settentrionali; brezze nelle valli, con episodi di foehn dal pomeriggio.

Temperature: minime in lieve aumento.

Zero termico: 3800 » 4200 m; T 1500 m: 14 » 22°C; T 3000 m: 5 » 10 °C (valori nella libera atmosfera).

Pressione: stazionaria.

SEGNALAZIONI: locali rovesci o temporali.



martedì 23 luglio 2013

attendibilità: ★★☆☆

Temp
montagna:
valli:

Min Max
↑ ↑
↓ ↑


Soleggiato, con locali cumuli dal pomeriggio e rischio di isolati rovesci.

Venti: 3000 m deboli da WNW; brezze nelle valli, con episodi di foehn in quelle superiori.

Temperature: in lieve aumento tranne le minime nelle valli.

Zero termico: 3900 » 4300 m (valori nella libera atmosfera).

Pressione: in lieve calo.



tendenza successiva

attendibilità: ★★☆☆

abbastanza soleggiato e caldo ma in parte instabile fino a sabato.

21/07/2013	Temperatura Max di ieri (ore 12-18) °C	Temperatura Min di oggi (ore 00-08) °C	Precipitazioni ultime 24 ore (ore 08-08) mm
Aosta - Piazza Plouves 580 m	29.6	15.2	0.0
Ayas - Champoluc 1566 m	20.3	6.8	1.8
Champorcher - Petit-Mont-Blanc 1640 m	18.0	13.6	0.0
Cogne - Gimillan 1785 m	22.1	10.0	0.0
Courmayeur - Dolonne 1200 m	25.4	11.8	0.0
Courmayeur - Punta Helbronner 3460 m	4.6	1.6	-
Donnas - Clapey 341 m	29.9	19.8	0.0
Etroubles - Chevière 1339 m	23.3	11.5	0.2
Gressoney-Saint-Jean - Bieltschocke 1370 m	19.5	8.2	0.2
La Thuile - Les Granges 1637 m	21.8	10.4	0.0
Morgex - Capoluogo 938 m	27.0	12.0	8.8
Nus - Saint-Barthélemy - Osservatorio 1675 m	20.4	11.7	0.0
Rhêmes-Notre-Dame - Chaudanne 1794 m	18.9	6.9	0.0
Saint-Christophe - Aeroporto 545 m	31.4	13.8	0.0
Saint-Vincent - Terme 626 m	28.9	15.0	0.0
Valgrisenche - Menthiu 1859 m	19.3	10.1	2.0
Valsavarenche - Pont 1951 m	19.0	8.1	0.0
Valtournenche - Breuil Cervinia 1998 m	17.1	7.3	0.2
Verrès - Capoluogo 375 m	29.0	15.9	0.0
Villeneuve - S.R. Saint-Nicolas 839 m	28.3	15.2	0.2

(I dati riportati sono pubblicati con procedura automatica, non risultano pertanto validati)