

Aggiornato il **23/07/2013**

SITUAZIONE SINOTTICA

Pressione rilevata ad Aosta alle ore 07.00: 1018 hPa.

Il consolidamento dell'alta pressione sull'Europa centrale favorirà condizioni prevalentemente soleggiate e via via più stabili e calde nel corso della settimana.

martedì 23 luglio 2013

attendibilità: ★★★★★

Temp

montagna:

valli:

Max



Sereno o poco nuvoloso per locali cumuli dal pomeriggio in sviluppo, associati al rischio di qualche rovescio o temporale.


Venti: 3000 m deboli dai quadranti occidentali; brezze nelle valli.

Temperature: in lieve aumento.

Zero termico: 3700 » 4200 m; T 1500 m: 12 » 22°C; T 3000 m: 5 » 11 °C (valori nella libera atmosfera).

Pressione: in temporaneo lieve calo.

SEGNALAZIONI: nulla da segnalare.



mercoledì 24 luglio 2013

attendibilità: ★★★★★

Temp

montagna:

valli:

Min



Max



Prevalentemente soleggiato con qualche debole velatura nella prima parte della giornata, cumuli in sviluppo al pomeriggio e rischio di isolati rovesci.


Venti: 3000 m deboli o moderati dai quadranti occidentali; brezze nelle valli.

Temperature: in lieve aumento.

Zero termico: 3800 » 4400 m; T 1500 m: 13 » 23°C; T 3000 m: 6 » 13 °C (valori nella libera atmosfera).

Pressione: pressoché stazionaria.

SEGNALAZIONI: nulla da segnalare.



giovedì 25 luglio 2013

attendibilità: ★★★★★

Temp

montagna:

valli:

Min



Max




Prevalentemente soleggiato con cumuli pomeridiani in sviluppo.

Venti: 3000 m dai quadranti occidentali; brezze nelle valli.

Temperature: in lieve aumento.

Zero termico: 4000 » 4600 m (valori nella libera atmosfera).

Pressione: pressoché stazionaria.



tendenza successiva

attendibilità: ★★★★★

prevalentemente soleggiato e più stabile fino a lunedì. Le temperature saranno via via più calde.

23/07/2013	Temperatura Max di ieri (ore 12-18) °C	Temperatura Min di oggi (ore 00-08) °C	Precipitazioni ultime 24 ore (ore 08-08) mm
Aosta - Piazza Plouves 580 m	31.5	15.5	0.0
Ayas - Champoluc 1566 m	22.4	8.1	1.0
Champorcher - Petit-Mont-Blanc 1640 m	19.3	14.0	0.0
Cogne - Gimillan 1785 m	22.5	10.3	0.4
Courmayeur - Dolonne 1200 m	26.3	10.9	2.4
Courmayeur - Punta Helbronner 3460 m	5.3	1.8	-
Donnas - Clapey 341 m	30.8	19.9	0.0
Etroubles - Chevière 1339 m	24.7	11.9	2.0
Gressoney-Saint-Jean - Bieltschocke 1370 m	21.8	9.5	0.0
La Thuile - Les Granges 1637 m	21.4	10.1	1.0
Morgex - Capoluogo 938 m	28.9	12.0	0.0
Nus - Saint-Barthélemy - Osservatorio 1675 m	21.3	13.0	0.6
Rhêmes-Notre-Dame - Chaudanne 1794 m	20.9	6.8	2.6
Saint-Christophe - Aeroporto 545 m	33.1	13.4	0.0
Saint-Vincent - Terme 626 m	31.2	14.9	0.2
Valgrisenche - Menthiu 1859 m	22.8	10.4	7.4
Valsavarenche - Pont 1951 m	20.2	8.8	0.0
Valtournenche - Breuil Cervinia 1998 m	19.6	8.4	0.4
Verrès - Capoluogo 375 m	29.7	16.0	0.2
Villeneuve - S.R. Saint-Nicolas 839 m	30.5	16.5	0.0

(I dati riportati sono pubblicati con procedura automatica, non risultano pertanto validati)