

SITUAZIONE SINOTTICA

Pressione rilevata ad Aosta alle ore 07.00: 1017 hPa.

Un passaggio perturbato, associato a una debole onda depressionaria in quota, interessa attualmente i versanti settentrionali delle Alpi e marginalmente anche la nostra regione. Dalla serata odierna l'espansione di un vasto anticiclone Mediterraneo favorirà l'afflusso di aria calda anche in quota con giornate prevalentemente soleggiate, gradualmente più calde e afose.

mercoledì 24 luglio 2013

attendibilità: ★★☆☆

Temp
montagna:
valli:

Max
↓
↓

Solo in parte soleggiato con schiarite nelle ore centrali e nuovamente in serata; locali rovesci anche temporaleschi specie nei settori di SE.

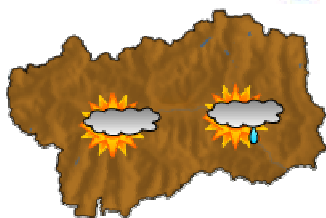
Venti: 3000 m W deboli localmente moderati in rotazione da NW; brezze in bassa valle, deboli occidentali altrove.

Temperature: in lieve calo i valori diurni.

Zero termico: 3700 » 4300 m; T 1500 m: 13 » 22°C; T 3000 m: 5 » 9 °C (valori nella libera atmosfera).

Pressione: pressoché stazionaria.

SEGNALAZIONI: nulla da segnalare.



giovedì 25 luglio 2013

attendibilità: ★★☆☆

Temp
montagna:
valli:

Min Max
↑ ↑
↑ ↑

Prevalentemente soleggiato con debole attività cumuliforme pomeridiana sui rilievi specie a SE.


Venti: 3000 m deboli da NW; brezze nelle valli.

Temperature: in lieve aumento.

Zero termico: 4000 » 4500 m; T 1500 m: 12 » 25°C; T 3000 m: 6 » 14 °C (valori nella libera atmosfera).

Pressione: pressoché stazionaria.

SEGNALAZIONI: nulla da segnalare.



venerdì 26 luglio 2013

attendibilità: ★★☆☆

Temp
montagna:
valli:

Min Max
↑ ↑
↑ ↑

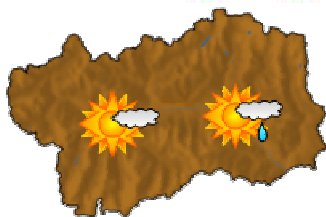
Prevalentemente soleggiato con attività cumuliforme pomeridiana sui rilievi associata a locali rovesci.

Venti: 3000 m deboli occidentali; brezze nelle valli.

Temperature: stazionarie o in ulteriore lieve aumento.

Zero termico: 4200 » 4600 m (valori nella libera atmosfera).

Pressione: in lieve calo



tendenza successiva

attendibilità: ★★☆☆

prevalentemente soleggiato, caldo e afoso nelle valli. Possibile peggioramento tra domenica e lunedì.

24/07/2013	Temperatura Max di ieri (ore 12-18) °C	Temperatura Min di oggi (ore 00-08) °C	Precipitazioni ultime 24 ore (ore 08-08) mm
Aosta - Piazza Plouves 580 m	31.8	17.7	2.6
Ayas - Champoluc 1566 m	24.4	10.7	20.0
Champorcher - Petit-Mont-Blanc 1640 m	19.5	13.9	0.8
Cogne - Gimillan 1785 m	23.5	11.1	1.8
Courmayeur - Dolonne 1200 m	28.5	13.6	4.4
Courmayeur - Punta Helbronner 3460 m	8.7	0.4	-
Donnas - Clapey 341 m	30.7	20.7	12.6
Etroubles - Chevière 1339 m	24.7	12.7	1.4
Gressoney-Saint-Jean - Bieltschocke 1370 m	23.1	11.1	0.8
La Thuile - Les Granges 1637 m	24.4	11.3	1.8
Morgex - Capoluogo 938 m	28.9	15.6	1.2
Nus - Saint-Barthélemy - Osservatorio 1675 m	23.3	13.2	3.2
Rhêmes-Notre-Dame - Chaudanne 1794 m	21.4	9.1	2.0
Saint-Christophe - Aeroporto 545 m	32.5	16.9	2.4
Saint-Vincent - Terme 626 m	29.9	17.2	0.4
Valgrisenche - Menthiu 1859 m	21.7	11.3	0.0
Valsavarenche - Pont 1951 m	20.1	10.0	1.6
Valtournenche - Breuil Cervinia 1998 m	20.5	9.4	15.6
Verrès - Capoluogo 375 m	29.4	18.2	0.0
Villeneuve - S.R. Saint-Nicolas 839 m	30.3	16.9	0.0

(I dati riportati sono pubblicati con procedura automatica, non risultano pertanto validati)