

Aggiornato il **25/07/2013**

SITUAZIONE SINOTTICA

Pressione rilevata ad Aosta alle ore 07.00: 1018 hPa.

Una campana di alta pressione che si estende dal Mediterraneo all'Europa centrale privilegerà condizioni prevalentemente soleggiate e afose, con un limitato rischio di isolati rovesci fino a sabato. Tra domenica e lunedì, il cedimento del citato anticiclone, sotto la spinta di una vasta saccatura in discesa dal nord-Atlantico, determinerà l'ingresso di un fronte perturbato che favorirà maggiore instabilità associata ad un calo delle temperature e a probabili temporali.

giovedì 25 luglio 2013

attendibilità: ★★☆☆

Temp
montagna:
valli:

Max
↑
↑

Prevalentemente soleggiato con debole attività cumuliforme, più intensa sui rilievi sudorientali.


Venti: 3000 m deboli occidentali; brezze nelle valli.

Temperature: in lieve aumento.

Zero termico: 4000 » 4500 m; T 1500 m: 14 » 24°C; T 3000 m: 6 » 12 °C (valori nella libera atmosfera).

Pressione: pressoché stazionaria.

SEGNALAZIONI: nulla da segnalare.



venerdì 26 luglio 2013

attendibilità: ★★☆☆

Temp
montagna:
valli:

Min Max
↑ ↑
↑ ↑

Prevalentemente soleggiato con attività cumuliforme, specie dal pomeriggio, e rischio di qualche locale rovescio sui rilievi.


Venti: 3000 m deboli occidentali; brezze nelle valli.

Temperature: stazionarie o in ulteriore lieve aumento.

Zero termico: 4200 » 4600 m; T 1500 m: 14 » 25°C; T 3000 m: 7 » 14 °C (valori nella libera atmosfera).

Pressione: in lieve calo

SEGNALAZIONI: nulla da segnalare.



sabato 27 luglio 2013

attendibilità: ★★☆☆

Temp
montagna:
valli:

Min Max
↔ ↔
↔ ↔


Prevalentemente soleggiato con attività cumuliforme, specie dal pomeriggio, e rischio di qualche locale rovescio.

Venti: 3000 m deboli occidentali in rinforzo e rotazione da SW; brezze nelle valli.

Temperature: stazionarie o in ulteriore lieve aumento.

Zero termico: 4200 » 4700 m (valori nella libera atmosfera).

Pressione: pressoché stazionaria.



tendenza successiva

attendibilità: ★★☆☆

probabili temporali domenica e lunedì; martedì e mercoledì più soleggiato e stabile.

25/07/2013	Temperatura Max di ieri (ore 12-18) °C	Temperatura Min di oggi (ore 00-08) °C	Precipitazioni ultime 24 ore (ore 08-08) mm
Aosta - Piazza Plouves 580 m	30.1	16.9	0.2
Ayas - Champoluc 1566 m	22.8	8.6	0.2
Champorcher - Petit-Mont-Blanc 1640 m	19.2	15.4	0.0
Cogne - Gimillan 1785 m	22.4	12.3	0.0
Courmayeur - Dolonne 1200 m	27.2	15.3	0.0
Courmayeur - Punta Helbronner 3460 m	4.4	1.3	-
Donnas - Clapey 341 m	30.1	19.7	0.0
Etroubles - Chevière 1339 m	24.2	14.7	0.0
Gressoney-Saint-Jean - Bieltschocke 1370 m	22.4	9.5	0.0
La Thuile - Les Granges 1637 m	22.6	14.3	0.0
Morgex - Capoluogo 938 m	28.6	16.0	0.0
Nus - Saint-Barthélemy - Osservatorio 1675 m	20.8	15.0	0.0
Rhêmes-Notre-Dame - Chaudanne 1794 m	21.0	10.4	0.0
Saint-Christophe - Aeroporto 545 m	30.1	15.4	1.4
Saint-Vincent - Terme 626 m	30.4	17.3	0.0
Valgrisenche - Menthiu 1859 m	20.3	14.1	0.0
Valsavarenche - Pont 1951 m	20.6	10.7	0.0
Valtournenche - Breuil Cervinia 1998 m	18.4	8.9	0.0
Verrès - Capoluogo 375 m	28.8	16.4	0.0
Villeneuve - S.R. Saint-Nicolas 839 m	29.9	18.6	0.0

(I dati riportati sono pubblicati con procedura automatica, non risultano pertanto validati)