

SITUAZIONE SINOTTICA

Pressione rilevata ad Aosta alle ore 07.00: 1020 hPa.

Condizioni di instabilità interesseranno ancora le Alpi per i prossimi giorni, alternando un tempo abbastanza soleggiato a qualche precipitazione, anche a carattere di rovescio.

domenica 5 maggio 2013

attendibilità: ★★☆☆

Temp

montagna:

valli:

Max



Inizialmente abbastanza soleggiato con qualche velatura in graduale aumento e locali rovesci, più intensi sul settore meridionale e a confine col Piemonte.


Venti: 3000 m tra deboli e moderati orientali; a regime di brezza nelle valli.

Temperature: in lieve aumento in quota.

Zero termico: 2800 » 3300 m; T 1500 m: 3 » 14°C; T 3000 m: -2 » 3 °C (valori nella libera atmosfera).

Pressione: senza variazioni di rilievo.

SEGNALAZIONI: nulla da segnalare



lunedì 6 maggio 2013

attendibilità: ★★☆☆

Temp

montagna:

valli:

Min



Max



Giornata nuvolosa con qualche isolato rovescio e attenuazione della nuvolosità con schiarite più ampie dalla sera.


Venti: 3000 m deboli dai quadranti orientali; a regime di brezza nelle valli.

Temperature: massime in calo, specialmente nelle valli.

Zero termico: 2700 » 3000 m; T 1500 m: 4 » 13°C; T 3000 m: -4 » 0 °C (valori nella libera atmosfera).

Pressione: in lieve calo.

SEGNALAZIONI: nulla da segnalare



martedì 7 maggio 2013

attendibilità: ★★☆☆

Temp

montagna:

valli:

Min



Max



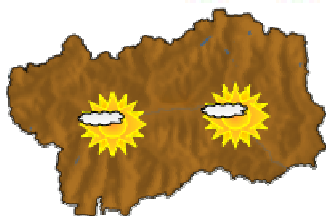
Prevalentemente soleggiato con debole attività cumuliforme pomeridiana. Non si esclude la possibilità di qualche isolato rovescio sui rilievi.

Venti: 3000 m deboli dai quadranti orientali; brezze nelle valli.

Temperature: in aumento.

Zero termico: 2900 » 3300 m (valori nella libera atmosfera).

Pressione: in lieve calo.



tendenza successiva

attendibilità: ★★☆☆

più instabile mercoledì, poi tempo abbastanza soleggiato e gradualmente meno instabile fino a sabato.

05/05/2013	Temperatura Max di ieri (ore 12-18) °C	Temperatura Min di oggi (ore 00-08) °C	Precipitazioni ultime 24 ore (ore 08-08) mm
Aosta - Piazza Plouves 580 m	23.6	8.5	0.0
Ayas - Champoluc 1566 m	14.2	0.9	0.0
Champorcher - Petit-Mont-Blanc 1640 m	10.3	6.1	0.0
Cogne - Gimillan 1785 m	13.9	2.7	0.0
Courmayeur - Dolonne 1200 m	15.9	4.8	0.0
Courmayeur - Punta Helbronner 3460 m	0.5	-7.6	-
Donnas - Clapey 341 m	22.4	12.5	0.0
Etroubles - Chevière 1339 m	14.9	4.4	0.0
Gressoney-Saint-Jean - Bieltschocke 1370 m	13.7	1.7	0.2
La Thuile - Les Granges 1637 m	12.0	2.8	0.0
Morgex - Capoluogo 938 m	18.2	4.7	0.0
Nus - Saint-Barthélemy - Osservatorio 1675 m	12.1	5.1	0.0
Rhêmes-Notre-Dame - Chaudanne 1794 m	11.3	-0.4	0.0
Saint-Christophe - Aeroporto 545 m	24.4	6.5	0.0
Saint-Vincent - Terme 626 m	24.1	8.6	0.0
Valgrisenche - Menthiu 1859 m	10.8	2.5	0.0
Valsavarenche - Pont 1951 m	10.0	1.4	0.0
Valtournenche - Breuil Cervinia 1998 m	9.7	1.3	0.0
Verrès - Capoluogo 375 m	20.7	9.9	0.0
Villeneuve - S.R. Saint-Nicolas 839 m	21.4	9.1	0.0

(I dati riportati sono pubblicati con procedura automatica, non risultano pertanto validati)