

Aggiornato il **14/05/2013**

SITUAZIONE SINOTTICA

Pressione rilevata ad Aosta alle ore 07.00: 1016 hPa.

Al limitare tra una vasta saccatura centrata sulle Isole Shetland e una fascia di alta pressione tra il medio Atlantico e il Mediterraneo occidentale, la Valle d'Aosta gode di condizioni inizialmente soleggiate. L'area depressionaria succitata oggi si approfondisce fin verso il Marocco, convogliando un primo impulso di aria fredda in quota che causerà rovesci a partire dalla seconda parte della giornata in particolare al confine col Piemonte. Tale saccatura - in una configurazione di blocco - resterà centrata tra Spagna e Francia e si isolerà a partire da sabato, e convoglierà flussi perturbati e più freddi a partire da domani almeno fino a sabato, con precipitazioni abbastanza diffuse anche in forma di rovescio i cui dettagli comunque sfuggono ancora ad una previsione che si possa definire attendibile. In seguito e almeno fino a lunedì i flussi sembrano essere sempre freschi ma più stabili.

martedì 14 maggio 2013

attendibilità: ★★☆☆

Temp

montagna:

valli:

Max



Soleggiato. Sviluppo di addensamenti a partire dai settori prossimi al Piemonte, con piogge dalla seconda parte della giornata - anche in forma di rovesci, nevosi oltre 2200 m circa - e in estensione da SE verso i settori centrali e meridionali.

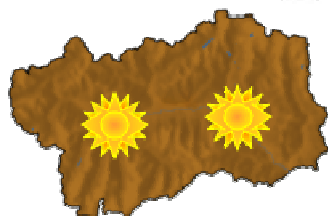
Venti: 3000 m deboli da SW in rotazione da S e rinforzo; generalmente deboli da SE nelle valli.

Temperature: massime in calo, minime in rialzo.

Zero termico: 3000 m; T 1500 m: 13°C; T 3000 m: 0 °C (valori nella libera atmosfera).

Pressione: in calo.

SEGNALAZIONI: nulla da segnalare.



mercoledì 15 maggio 2013

attendibilità: ★★☆☆

Temp

montagna:

valli:

Min



Max



Nuvoloso o molto nuvoloso con piogge abbastanza diffuse e generalmente deboli, più intense e persistenti nei settori S e E. Neve oltre 2000 m, localmente più in basso durante gli eventi più intensi.

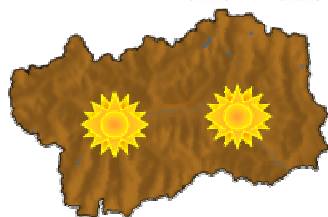
Venti: 3000 m moderati da SSE in rinforzo; deboli da SE nelle valli con rinforzi locali.

Temperature: in temporaneo calo.

Zero termico: 1900 » 2400 m; T 1500 m: 4 » 8°C; T 3000 m: -5 / -3 °C (valori nella libera atmosfera).

Pressione: in calo.

SEGNALAZIONI: piogge diffuse.



giovedì 16 maggio 2013

attendibilità: ★★☆☆

Temp

montagna:

valli:

Min



Max



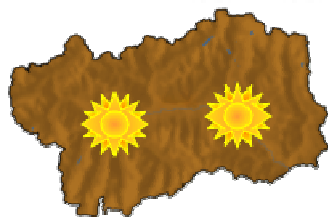
Piogge diffuse, anche moderate a S e a E, deboli altrove. Limite neve a circa 2300 m.

Venti: 3000 m da moderati a forti da SSE; da SE anche intensi nelle valli.

Temperature: in rialzo.

Zero termico: 2400 » 2900 m (valori nella libera atmosfera).

Pressione: in calo lieve.



tendenza successiva

attendibilità: ★★☆☆

Ancora perturbato con piogge piuttosto diffuse, anche moderate in bassa valle; da domenica gradualmente più soleggiato.

14/05/2013	Temperatura Max di ieri (ore 12-18) °C	Temperatura Min di oggi (ore 00-08) °C	Precipitazioni ultime 24 ore (ore 08-08) mm
Aosta - Piazza Plouves 580 m	23.7	8.6	0.0
Ayas - Champoluc 1566 m	15.7	0.5	0.0
Champorcher - Petit-Mont-Blanc 1640 m	10.5	5.4	0.0
Cogne - Gimillan 1785 m	15.0	3.2	0.0
Courmayeur - Dolonne 1200 m	17.2	5.5	0.0
Courmayeur - Punta Helbronner 3460 m	-4.6	-7.2	-
Donnas - Clapey 341 m	21.5	11.3	0.0
Etroubles - Chevière 1339 m	15.5	4.7	0.0
Gressoney-Saint-Jean - Bieltschocke 1370 m	14.0	1.8	0.0
La Thuile - Les Granges 1637 m	12.6	3.4	0.0
Morgex - Capoluogo 938 m	19.0	5.0	0.0
Nus - Saint-Barthélemy - Osservatorio 1675 m	14.1	6.1	0.0
Rhêmes-Notre-Dame - Chaudanne 1794 m	12.9	0.6	0.0
Saint-Christophe - Aeroporto 545 m	24.8	6.9	0.0
Saint-Vincent - Terme 626 m	21.9	8.6	0.0
Valgrisenche - Menthiu 1859 m	10.3	3.2	0.0
Valsavarenche - Pont 1951 m	11.3	2.3	0.0
Valtournenche - Breuil Cervinia 1998 m	10.8	0.5	0.0
Verrès - Capoluogo 375 m	20.7	8.0	0.0
Villeneuve - S.R. Saint-Nicolas 839 m	21.6	9.3	0.0

(I dati riportati sono pubblicati con procedura automatica, non risultano pertanto validati)