

Aggiornato il **20/05/2013**

SITUAZIONE SINOTTICA

Pressione rilevata ad Aosta alle ore 07.00: 1016 hPa.

Una fredda saccatura estesa dall'Europa centrale alla penisola iberica determina tempo in parte soleggiato ma instabile sulla nostra regione. Tale struttura tenderà a colmarsi entro mercoledì, ma già da giovedì un nucleo di aria molto fredda per il periodo scenderà da nord verso l'arco alpino: il finire della settimana sarà quindi probabilmente caratterizzato da clima quasi invernale, almeno in montagna.

lunedì 20 maggio 2013

attendibilità: ★★☆☆

Temp
montagna:
valli:

Max
↔
↑

Abbastanza soleggiato al mattino con locali addensamenti, poi più instabile con qualche rovescio pomeridiano in particolare presso il Piemonte e sulle zone di confine, nevoso sui 1900 m.


Venti: 3000 m deboli o localmente moderati occidentali; foehn nelle valli superiori, brezze altrove.

Temperature: massime in aumento nelle valli.

Zero termico: 2500 m; T 1500 m: 9°C; T 3000 m: -4 °C (valori nella libera atmosfera).

Pressione: stazionaria.

SEGNALAZIONI: nulla da segnalare.



martedì 21 maggio 2013

attendibilità: ★★☆☆

Temp
montagna:
valli:

Min Max
↔ ↔
↔ ↔

Al mattino nuvolosità più marcata nel settore nord-occidentale, con fiocchi sulle zone di confine oltre i 1600 m, e parziali schiarite altrove; in seguito aumento dell'instabilità con rovesci sparsi, nevosi oltre i 1600-1900 m.


Venti: 3000 m deboli sud-occidentali; brezze nelle valli.

Temperature: stazionarie.

Zero termico: 1800 » 2500 m; T 1500 m: 2 » 8°C; T 3000 m: -8 » -3 °C (valori nella libera atmosfera).

Pressione: in lieve calo.

SEGNALAZIONI: nulla da segnalare.



mercoledì 22 maggio 2013

attendibilità: ★★☆☆

Temp
montagna:
valli:

Min Max
↑ ↑
↑ ↑


Nuvolosità irregolare più accentuata nel settore nord-occidentale, con qualche rovescio, nevoso sui 1900 m; schiarite più ampie dal tardo pomeriggio.

Venti: 3000 m da deboli a forti settentrionali; foehn in intensificazione nelle valli.

Temperature: in lieve aumento.

Zero termico: 1900 » 2800 m (valori nella libera atmosfera).

Pressione: in lieve calo.



tendenza successiva

attendibilità: ★★☆☆

variabile fino al week-end, addensamenti più insistenti sui confini, con qualche fiocco; clima invernale in montagna.

20/05/2013	Temperatura Max di ieri (ore 12-18) °C	Temperatura Min di oggi (ore 00-08) °C	Precipitazioni ultime 24 ore (ore 08-08) mm
Aosta - Piazza Plouves 580 m	18.2	6.0	0.0
Ayas - Champoluc 1566 m	9.4	-0.8	0.4
Champorcher - Petit-Mont-Blanc 1640 m	5.7	1.1	1.8
Cogne - Gimillan 1785 m	8.7	-1.0	0.2
Courmayeur - Dolonne 1200 m	12.3	3.3	0.6
Courmayeur - Punta Helbronner 3460 m	-2.9	-12.2	-
Donnas - Clapey 341 m	17.2	7.7	3.6
Etroubles - Chevière 1339 m	10.2	2.7	1.0
Gressoney-Saint-Jean - Bieltschocke 1370 m	9.4	-0.3	0.2
La Thuile - Les Granges 1637 m	11.0	1.9	0.4
Morgex - Capoluogo 938 m	14.4	4.9	0.2
Nus - Saint-Barthélemy - Osservatorio 1675 m	8.7	1.8	0.4
Rhêmes-Notre-Dame - Chaudanne 1794 m	6.4	-3.2	5.6
Saint-Christophe - Aeroporto 545 m	17.7	4.5	0.0
Saint-Vincent - Terme 626 m	17.6	5.1	0.0
Valgrisenche - Menthiu 1859 m	6.4	-0.1	0.8
Valsavarenche - Pont 1951 m	5.2	-2.1	0.6
Valtournenche - Breuil Cervinia 1998 m	4.7	-1.1	2.0
Verrès - Capoluogo 375 m	16.3	5.4	0.0
Villeneuve - S.R. Saint-Nicolas 839 m	15.3	6.0	0.2

(I dati riportati sono pubblicati con procedura automatica, non risultano pertanto validati)