

Aggiornato il 11/03/2013

SITUAZIONE SINOTTICA

Pressione rilevata ad Aosta alle ore 07.00: 1001 hPa.

Associati a un'area di bassa pressione atlantica, diversi sistemi nuvolosi, perlopiù poco attivi, interesseranno la nostra regione fino a metà settimana; in seguito l'afflusso di aria da nord causerà un periodo ventoso e un deciso calo delle temperature.

lunedì 11 marzo 2013

attendibilità: ★★☆☆

Temp

montagna:

valli:

Max



Solo parzialmente soleggiato con annuvolamenti anche estesi; rischio di qualche debole precipitazione, nevosa sopra i 1400 m.


Venti: 3000 m W deboli in rotazione da SW; deboli brezze nelle valli.

Temperature: massime in calo.

Zero termico: 1700 m; T 1500 m: 4°C; T 3000 m: -6 °C (valori nella libera atmosfera).

Pressione: in lieve calo.

SEGNALAZIONI: nulla da segnalare.



martedì 12 marzo 2013

attendibilità: ★★☆☆

Temp

montagna:

valli:

Min



Max



Parziali schiarite in un contesto perlopiù nuvoloso con locali deboli precipitazioni possibili, nevose oltre i 1400 m.


Venti: 3000 m deboli da W SW; deboli brezze nelle valli.

Temperature: senza grandi variazioni.

Zero termico: 1300 » 1700 m; T 1500 m: -1 » 4°C; T 3000 m: -9 » -7 °C (valori nella libera atmosfera).

Pressione: in lieve calo.

SEGNALAZIONI: nulla da segnalare.



mercoledì 13 marzo 2013

attendibilità: ★★☆☆

Temp

montagna:

valli:

Min



Max




Cielo da nuvoloso a molto nuvoloso, schiarite probabili a fine giornata.

Venti: 3000 m deboli in rinforzo e rotazione da N NW dal pomeriggio; foehn nelle valli a fine giornata.

Temperature: in calo, anche marcato a fine giornata in montagna.

Zero termico: 1100 » 1300 m (valori nella libera atmosfera).

Pressione: stazionaria.



tendenza successiva

attendibilità: ★★☆☆

Tempo maggiormente soleggiato giovedì e venerdì ma ventoso e freddo.

11/03/2013	Temperatura Max di ieri (ore 12-18) °C	Temperatura Min di oggi (ore 00-08) °C	Precipitazioni ultime 24 ore (ore 08-08) mm
Aosta - Piazza Plouves 580 m	17.1	3.3	0.0
Ayas - Champoluc 1566 m	9.6	-6.5	0.0
Champorcher - Petit-Mont-Blanc 1640 m	3.9	-0.1	-
Cogne - Gimillan 1785 m	8.0	-2.8	0.0
Courmayeur - Dolonne 1200 m	10.4	1.7	0.2
Courmayeur - Punta Helbronner 3460 m	-9.6	-13.7	-
Donnas - Clapey 341 m	14.2	6.1	0.0
Etroubles - Chevière 1339 m	8.9	-0.1	0.0
Gressoney-Saint-Jean - Bieltschocke 1370 m	6.8	-3.5	0.0
La Thuile - Les Granges 1637 m	5.4	-2.0	1.6
Morgex - Capoluogo 938 m	12.4	0.5	0.6
Nus - Saint-Barthélemy - Osservatorio 1675 m	5.1	-0.9	0.0
Rhêmes-Notre-Dame - Chaudanne 1794 m	4.1	-5.4	0.0
Saint-Christophe - Aeroporto 545 m	17.4	1.4	0.0
Saint-Vincent - Terme 626 m	14.9	2.9	0.0
Valgrisenche - Menthiu 1859 m	4.4	-2.2	0.0
Valsavarenche - Pont 1951 m	2.5	-5.0	0.0
Valtournenche - Breuil Cervinia 1998 m	2.8	-5.8	0.0
Verrès - Capoluogo 375 m	14.2	4.3	0.0
Villeneuve - S.R. Saint-Nicolas 839 m	14.9	4.0	0.0

(I dati riportati sono pubblicati con procedura automatica, non risultano pertanto validati)