

Aggiornato il **20/09/2013**

SITUAZIONE SINOTTICA

Pressione rilevata ad Aosta alle ore 07.00: 1017 hPa.

Il consolidamento dell'alta pressione sull'Europa centro-occidentale garantisce tempo stabile sulla Valle d'Aosta almeno fino a metà della prossima settimana, con clima tipicamente autunnale caratterizzato da cielo sereno e inversioni termiche mattutine nelle valli.

venerdì 20 settembre 2013

attendibilità: ★★★★★

Temp
montagna:
valli:

Max
↑
↑

Cielo sereno, con qualche nuvola serale sui valichi di confine.

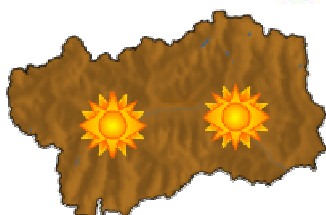
Venti: 3000 m moderati da NW; episodi di foehn nelle valli superiori, brezze pomeridiane altrove.

Temperature: in lieve aumento.

Zero termico: 3700 m; T 1500 m: 18°C; T 3000 m: 6 °C (valori nella libera atmosfera).

Pressione: in aumento.

SEGNALAZIONI: nulla da segnalare.



sabato 21 settembre 2013

attendibilità: ★★★★★

Temp
montagna:
valli:

Min Max
↑ ↑
↔ ↑

Cielo sereno, con qualche temporanea velatura.

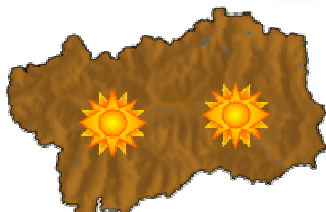
Venti: 3000 m deboli o moderati settentrionali; brezze nelle valli, con locali episodi di foehn in quelle settentrionali.

Temperature: in aumento tranne le minime nelle valli.

Zero termico: 3400 » 3900 m; T 1500 m: 7 » 20°C; T 3000 m: 3 » 7 °C (valori nella libera atmosfera).

Pressione: in aumento.

SEGNALAZIONI: nulla da segnalare.



domenica 22 settembre 2013

attendibilità: ★★★★★

Temp
montagna:
valli:

Min Max
↔ ↑
↔ ↔

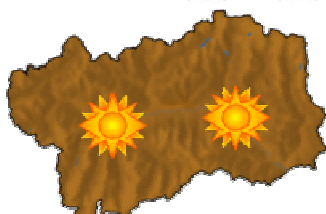
Cielo sereno, con qualche temporanea velatura.

Venti: 3000 m deboli o moderati settentrionali; brezze nelle valli, con isolati episodi di foehn in quelle settentrionali.

Temperature: massime in lieve aumento in montagna.

Zero termico: 3400 » 4200 m (valori nella libera atmosfera).

Pressione: in aumento.



tendenza successiva

attendibilità: ★★★★★

soleggiato con inversioni termiche nelle valli e temperature diurne gradevoli almeno fino a metà settimana.

20/09/2013	Temperatura Max di ieri (ore 12-18) °C	Temperatura Min di oggi (ore 00-08) °C	Precipitazioni ultime 24 ore (ore 08-08) mm
Aosta - Piazza Plouves 580 m	26.5	9.1	0.0
Ayas - Champoluc 1566 m	17.7	1.9	0.0
Champorcher - Petit-Mont-Blanc 1640 m	15.6	8.2	0.0
Cogne - Gimillan 1785 m	18.0	5.8	0.0
Courmayeur - Dolonne 1200 m	19.3	6.4	0.0
Courmayeur - Punta Helbronner 3460 m	0.5	-1.7	-
Donnas - Clapey 341 m	23.9	12.4	0.0
Etroubles - Chevière 1339 m	17.9	6.0	0.0
Gressoney-Saint-Jean - Bieltschocke 1370 m	16.7	2.9	0.0
La Thuile - Les Granges 1637 m	13.4	7.8	0.0
Morgex - Capoluogo 938 m	20.4	5.1	-
Nus - Saint-Barthélemy - Osservatorio 1675 m	16.0	7.7	0.0
Rhêmes-Notre-Dame - Chaudanne 1794 m	15.6	1.7	0.0
Saint-Christophe - Aeroporto 545 m	26.7	7.1	0.0
Saint-Vincent - Terme 626 m	25.0	9.4	0.0
Valgrisenche - Menthiu 1859 m	14.0	7.2	0.0
Valsavarenche - Pont 1951 m	15.9	3.3	0.0
Valtournenche - Breuil Cervinia 1998 m	-	-	-
Verrès - Capoluogo 375 m	24.6	8.7	0.0
Villeneuve - S.R. Saint-Nicolas 839 m	23.5	9.7	-

(I dati riportati sono pubblicati con procedura automatica, non risultano pertanto validati)