

Aggiornato il **22/09/2013**

SITUAZIONE SINOTTICA

Pressione rilevata ad Aosta alle ore 07.00: 1029 hPa.

L'alta pressione presente sull'Europa centro-occidentale favorisce tempo stabile sulla Valle d'Aosta con giornate ben soleggiate e temperature diurne particolarmente miti.

domenica 22 settembre 2013

attendibilità: ★★★★★

Temp

montagna:

valli:

Max



Soleggiato con qualche temporanea velatura.


Venti: 3000 m moderati poi deboli settentrionali; brezze nelle valli, con qualche episodio di foehn in quelle settentrionali.

Temperature: in lieve aumento.

Zero termico: 4200 m; T 1500 m: 19°C; T 3000 m: 7 ° C (valori nella libera atmosfera).

Pressione: in rialzo poi stazionaria.

SEGNALAZIONI: nulla da segnalare.



lunedì 23 settembre 2013

attendibilità: ★★★★★

Temp

montagna:

valli:

Min



Max



Cielo sereno o poco nuvoloso.

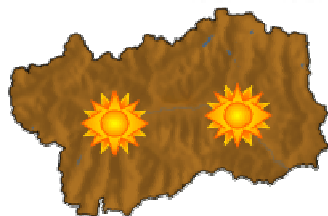
Venti: 3000 m deboli prevalentemente da nord; brezze nelle valli.

Temperature: in rialzo in quota.

Zero termico: 4000 » 4500 m; T 1500 m: 8 » 20°C; T 3000 m: 6 » 9 ° C (valori nella libera atmosfera).

Pressione: in lieve calo.

SEGNALAZIONI: nulla da segnalare.



martedì 24 settembre 2013

attendibilità: ★★★★★

Temp

montagna:

valli:

Min



Max



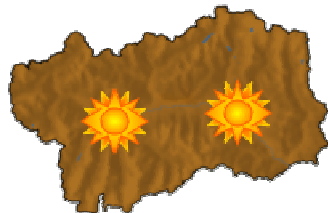
Cielo sereno o poco nuvoloso.

Venti: 3000 m deboli occidentali; brezze nelle valli.

Temperature: massime in calo, soprattutto in montagna.

Zero termico: 4300 m (valori nella libera atmosfera).

Pressione: in lieve calo.



tendenza successiva

attendibilità: ★★★★★

Sole e temperature diurne gradevoli fino a venerdì, più nuvoloso nel fine settimana.

22/09/2013	Temperatura Max di ieri (ore 12-18) °C	Temperatura Min di oggi (ore 00-08) °C	Precipitazioni ultime 24 ore (ore 08-08) mm
Aosta - Piazza Plouves 580 m	-	-	-
Ayas - Champoluc 1566 m	19.6	2.3	0.0
Champorcher - Petit-Mont-Blanc 1640 m	17.0	7.8	0.0
Cogne - Gimillan 1785 m	-	-	-
Courmayeur - Dolonne 1200 m	21.9	6.3	0.0
Courmayeur - Punta Helbronner 3460 m	4.4	0.8	-
Donnas - Clapey 341 m	-	-	-
Etroubles - Chevière 1339 m	-	-	-
Gressoney-Saint-Jean - Bieltschocke 1370 m	17.5	2.6	0.0
La Thuile - Les Granges 1637 m	-	-	-
Morgex - Capoluogo 938 m	22.4	5.7	0.0
Nus - Saint-Barthélemy - Osservatorio 1675 m	17.1	7.5	0.0
Rhêmes-Notre-Dame - Chaudanne 1794 m	17.0	1.7	0.0
Saint-Christophe - Aeroporto 545 m	25.4	7.2	0.0
Saint-Vincent - Terme 626 m	24.2	9.4	0.0
Valgrisenche - Menthiu 1859 m	18.3	6.0	0.0
Valsavarenche - Pont 1951 m	17.0	2.9	0.0
Valtournenche - Breuil Cervinia 1998 m	-	-	-
Verrès - Capoluogo 375 m	23.2	9.7	-
Villeneuve - S.R. Saint-Nicolas 839 m	24.0	10.7	0.0

(I dati riportati sono pubblicati con procedura automatica, non risultano pertanto validati)