

SITUAZIONE SINOTTICA

Pressione rilevata ad Aosta alle ore 07.00: 1016 hPa.

Il tempo sulla nostra regione continua ad essere influenzato da un'area a carattere anticiclonico che si estende dal Mediterraneo all'Europa centrale. Tale situazione favorisce giornate autunnali prevalentemente soleggiate, caratterizzate da mattinate fresche e valori diurni tardo estivi. Un peggioramento è prevista nel fine settimana per l'avvicinarsi di una circolazione depressionaria dall'Atlantico.


giovedì 26 settembre 2013

attendibilità: ★★☆☆

Temp
montagna:
valli:

Max
↓
↑

Prevalentemente soleggiato con transito di nubi alte e qualche addensamento sui rilievi.



Venti: 3000 m moderati in attenuazione da NW; brezze in bassa valle, episodi di foehn altrove.

Temperature: in lieve calo in montagna, in lieve rialzo nelle valli.

Zero termico: 3600 » 3800 m; T 1500 m: 9 » 21°C; T 3000 m: 4 » 6 °C (valori nella libera atmosfera).

Pressione: stazionaria.

SEGNALAZIONI: nulla da segnalare.


venerdì 27 settembre 2013

attendibilità: ★★☆☆

Temp
montagna:
valli:

Min Max
↔ ↑
↔ ↑

Prevalentemente soleggiato con possibili velature o nubi alte e qualche addensamento sui rilievi.



Venti: 3000 m WNW deboli; brezze pomeridiane nelle valli.

Temperature: stazionarie o in lieve rialzo.

Zero termico: 3700 » 4000 m; T 1500 m: 8 » 22°C; T 3000 m: 3 » 8 °C (valori nella libera atmosfera).

Pressione: in lieve calo.

SEGNALAZIONI: nulla da segnalare.

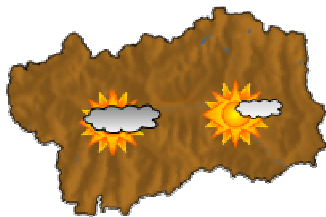
sabato 28 settembre 2013

attendibilità: ★★☆☆

Temp
montagna:
valli:

Min Max
↔ ↔
↔ ↔

Mattinata ancora piuttosto soleggiata o velata, successivo aumento della nuvolosità associata a precipitazioni serali.



Venti: 3000 m in rotazione e rinforzo da SSW; brezze anche sostenute nelle valli

Temperature: stazionarie; calo dalla serata.

Zero termico: 4000 » 3400 m (valori nella libera atmosfera).

Pressione: in calo.

tendenza successiva

attendibilità: ★★☆☆

peggioramento per domenica poi nuovamente più soleggiato ma un po' meno mite.

| 26/09/2013 | Temperatura Max di ieri (ore 12-18) °C | Temperatura Min di oggi (ore 00-08) °C | Precipitazioni ultime 24 ore (ore 08-08) mm |
|--|---|---|--|
| Aosta - Piazza Plouves 580 m | 24.0 | 13.8 | 0.0 |
| Ayas - Champoluc 1566 m | 17.8 | 6.9 | 0.0 |
| Champorcher - Petit-Mont-Blanc 1640 m | 14.1 | 10.6 | 0.0 |
| Cogne - Gimillan 1785 m | 18.4 | 9.8 | 0.2 |
| Courmayeur - Dolonne 1200 m | 22.2 | 12.1 | 0.8 |
| Courmayeur - Punta Helbronner 3460 m | 2.3 | -0.3 | - |
| Donnas - Clapey 341 m | 21.8 | 14.7 | 0.0 |
| Etroubles - Chevière 1339 m | 17.9 | 10.8 | 0.2 |
| Gressoney-Saint-Jean - Bieltschocke 1370 m | 15.8 | 6.7 | 0.0 |
| La Thuile - Les Granges 1637 m | 19.4 | 11.3 | 0.0 |
| Morgex - Capoluogo 938 m | 22.4 | 11.4 | 0.2 |
| Nus - Saint-Barthélemy - Osservatorio 1675 m | 15.2 | 11.2 | 0.0 |
| Rhêmes-Notre-Dame - Chaudanne 1794 m | 18.4 | 8.1 | 0.0 |
| Saint-Christophe - Aeroporto 545 m | 24.6 | 12.2 | 0.0 |
| Saint-Vincent - Terme 626 m | 22.4 | 12.7 | 0.0 |
| Valgrisenche - Mentheu 1859 m | 17.1 | 10.6 | 0.2 |
| Valsavarenche - Pont 1951 m | 17.1 | 8.7 | 0.0 |
| Valtournenche - Breuil Cervinia 1998 m | 14.4 | 8.2 | 0.0 |
| Verrès - Capoluogo 375 m | 21.9 | 12.3 | 0.0 |
| Villeneuve - S.R. Saint-Nicolas 839 m | 23.3 | 13.0 | 0.0 |

(I dati riportati sono pubblicati con procedura automatica, non risultano pertanto validati)