











SITUAZIONE SINOTTICA

Una saccatura nord-atlantica interessa le isole e le coste atlantiche europee, approfondendosi fino alla Spagna e interessando l'Italia centro-settentrionale fino a sabato. Anche la Valle d'Aosta subisce l'effetto di questa struttura meteorologica, che però convoglierà aria sempre più fresca e meno umida, favorendo - unitamente all'alta pressione al suolo - giornate soleggiate e fredde con aria tersa, foehn e addensamenti sui confini. Da domenica compresa in poi sono probabili condizioni ancora soleggiate ma ben più calde per l'espansione dell'alta pressione dall'Africa nord-occidentale verso il Mediterraneo occidentale.

 <p>mattino</p>		mercoledì 13 agosto 2014		attendibilità: ★★☆☆	
 <p>pomeriggio</p>		Cessazione dei fenomeni entro la mattinata, poi rapido passaggio a condizioni soleggiate dal primo pomeriggio, con addensamenti persistenti sui rilievi di confine. Venti: 3000 m in rotazione da NW e attenuazione; foehn dal pomeriggio nelle valli. Temperature: in forte calo. Zero termico: 3400 » 2800 m; T 1500: 14 °C; T 3000: 3 » -2 °C (valori nella libera atmosfera). Pressione: pressoché stazionaria.			
		Temperature: <i>montagna (max)</i>	▼	Segnalazioni: nulla da segnalare.	
		Temperature: <i>valli (max)</i>	▼		

 <p>mattino</p>		giovedì 14 agosto 2014		attendibilità: ★★★☆☆	
 <p>pomeriggio</p>		Soleggiato, con addensamenti sui rilievi di confine e aria tersa. Venti: 3000 m moderati o forti da NW, in attenuazione serale; foehn nelle valli. Temperature: minime in forte calo, soprattutto nelle valli non a foehn. Zero termico: 2400 » 3200 m; T 1500: 4 » 15 °C; T 3000: -4 » 2 °C (valori nella libera atmosfera). Pressione: in aumento lieve.			
		Temperature: <i>montagna (min max)</i>	▼ ▼	Segnalazioni: nulla da segnalare.	
		Temperature: <i>valli (min max)</i>	▼ ▼		

 <p>mattino</p>		venerdì 15 agosto 2014		attendibilità: ★★★☆☆	
 <p>pomeriggio</p>		Soleggiato con nubi sui rilievi di confine in temporaneo dissolvimento durante le ore più calde. Venti: 3000 m moderati da WSW in rotazione da NW e rinforzo; foehn nelle valli. Temperature: valori pressoché stazionari. Zero termico: 2400 / 3200 m (valori nella libera atmosfera). Pressione: in lieve aumento.			
		Temperature: <i>montagna (min max)</i>	◀ ▶		
		Temperature: <i>valli (min max)</i>	◀ ▶		

tendenza successiva				attendibilità: ★★★☆☆	
 <p>sab 16 ago</p>	 <p>dom 17 ago</p>	 <p>lun 18 ago</p>	 <p>mar 19 ago</p>	Sabato freddo e sereno con iniziali addensamenti sui confini; da domenica più caldo e ancora piuttosto soleggiato.	

13/08/2014	Temperatura Max di ieri (ore 12-18) °C	Temperatura Min di oggi (ore 00-08) °C	Precipitazioni ultime 24 ore (ore 08-08) mm
Aosta - Piazza Plouves 580 m	28.8	15.7	14.0
Ayas - Champoluc 1566 m	22.0	10.7	19.2
Champorcher - Petit-Mont-Blanc 1640 m	17.4	10.1	22.2
Cogne - Gimillan 1785 m	19.0	9.5	18.6
Courmayeur - Dolonne 1200 m	24.0	12.1	19.6
Courmayeur - Punta Helbronner 3460 m	4.0	-1.2	-
Donnas - Clapey 341 m	28.2	17.4	24.6
Etroubles - Chevière 1339 m	22.6	11.3	22.6
Gressoney-Saint-Jean - Bieltschocke 1370 m	20.9	11.7	25.8
La Thuile - Les Granges 1637 m	19.5	9.4	28.4
Morgex - Capoluogo 938 m	25.5	13.2	21.6
Nus - Saint-Barthélemy - Osservatorio 1675 m	18.4	9.9	17.8
Rhêmes-Notre-Dame - Chaudanne 1794 m	20.1	8.3	29.6
Saint-Christophe - Aeroporto 545 m	28.2	15.0	14.0
Saint-Vincent - Terme 626 m	26.2	14.7	16.0
Valgrisenche - Menthiu 1859 m	18.2	7.8	32.4
Valsavarenche - Pont 1951 m	19.2	8.3	27.2
Valtournenche - Breuil Cervinia 1998 m	17.4	8.6	22.8
Verrès - Capoluogo 375 m	27.0	16.2	10.0
Villeneuve - S.R. Saint-Nicolas 839 m	25.1	14.0	16.8

(I dati riportati sono pubblicati con procedura automatica, non risultano pertanto validati)