











## SITUAZIONE SINOTTICA

L'espansione di un promontorio dell'anticiclone delle Azzorre favorirà alcune giornate ben soleggiate caratterizzate da mattinate fresche e valori diurni gradualmente più miti. Un parziale peggioramento è previsto nella giornata di martedì per il possibile transito di una nuova perturbazione atlantica.

 <p>mattino</p>	<b>sabato 16 agosto 2014</b>		attendibilità: ★★☆☆
	<p>Soleggiato con residua nuvolosità mattutina sui confini e deboli addensamenti pomeridiani specie a SE.  <b>Venti:</b> 3000 m NW deboli localmente moderati; foehn in attenuazione nelle valli.  <b>Temperature:</b> valori diurni in rialzo.            Zero termico: 2400 » 3200 m; T 1500: 4 » 17 °C; T 3000: -4 » 3 °C (valori nella libera atmosfera).  <b>Pressione:</b> stazionaria.</p>		
 <p>pomeriggio</p>	Temperature: <i>montagna (max)</i>	▲	<b>Segnalazioni:</b> nulla da segnalare.
	Temperature: <i>valli (max)</i>	▲	

 <p>mattino</p>	<b>domenica 17 agosto 2014</b>		attendibilità: ★★★☆☆
	<p>Soleggiato o velato con debole attività cumuliforme pomeridiana specie a SE.  <b>Venti:</b> 3000 m W deboli in rinforzo; brezze nelle valli.  <b>Temperature:</b> massime in ulteriore rialzo.            Zero termico: 2800 » 3700 m; T 1500: 4 » 19 °C; T 3000: -2 » 5 °C (valori nella libera atmosfera).  <b>Pressione:</b> in calo.</p>		
 <p>pomeriggio</p>	Temperature: <i>montagna (min max)</i>	◄ ▲	<b>Segnalazioni:</b> nulla da segnalare.
	Temperature: <i>valli (min max)</i>	◄ ▲	

 <p>mattino</p>	<b>lunedì 18 agosto 2014</b>		attendibilità: ★★☆☆
	<p>Prevalentemente soleggiato con addensamenti pomeridiani più consistenti specie nei settori di SE.  <b>Venti:</b> 3000 m WSW deboli a moderati; brezze nelle valli.  <b>Temperature:</b> in ulteriore rialzo nelle valli.            Zero termico: 3300 » 3700 m (valori nella libera atmosfera).  <b>Pressione:</b> stazionaria.</p>		
 <p>pomeriggio</p>	Temperature: <i>montagna (min max)</i>	▲ ▲	
	Temperature: <i>valli (min max)</i>	▲ ▲	

<b>tendenza successiva</b>				attendibilità: ★☆☆☆☆
 <p>mar 19 ago</p>	 <p>mer 20 ago</p>	 <p>gio 21 ago</p>	 <p>ven 22 ago</p>	<p>più nuvoloso e instabile martedì poi in parte soleggiato.</p>

<b>16/08/2014</b>	<b>Temperatura Max di ieri (ore 12-18) °C</b>	<b>Temperatura Min di oggi (ore 00-08) °C</b>	<b>Precipitazioni ultime 24 ore (ore 08-08) mm</b>
Aosta - Piazza Plouves 580 m	25.5	12.3	0.0
Ayas - Champoluc 1566 m	16.5	1.9	0.0
Champorcher - Petit-Mont-Blanc 1640 m	14.1	5.3	0.0
Cogne - Gimillan 1785 m	14.3	2.7	0.0
Courmayeur - Dolonne 1200 m	17.9	6.4	0.0
Courmayeur - Punta Helbronner 3460 m	-1.7	-8.5	-
Donnas - Clapey 341 m	24.6	16.0	0.0
Etroubles - Chevière 1339 m	16.2	7.6	0.8
Gressoney-Saint-Jean - Bieltshocke 1370 m	18.4	4.4	0.0
La Thuile - Les Granges 1637 m	11.9	4.2	0.0
Morgex - Capoluogo 938 m	20.0	10.2	0.0
Nus - Saint-Barthélemy - Osservatorio 1675 m	14.2	5.5	0.2
Rhêmes-Notre-Dame - Chaudanne 1794 m	13.7	0.6	0.0
Saint-Christophe - Aeroporto 545 m	25.3	11.9	0.0
Saint-Vincent - Terme 626 m	24.3	11.0	0.0
Valgrisenche - Menthiu 1859 m	11.2	3.8	0.0
Valsavarenche - Pont 1951 m	12.3	0.9	0.0
Valtournenche - Breuil Cervinia 1998 m	12.4	0.8	0.2
Verrès - Capoluogo 375 m	24.1	12.6	0.0
Villeneuve - S.R. Saint-Nicolas 839 m	20.9	12.1	0.0

*(I dati riportati sono pubblicati con procedura automatica, non risultano pertanto validati)*