








## SITUAZIONE SINOTTICA

Una dorsale anticiclonica favorirà ancora giornate ben soleggiate caratterizzate da mattinate fresche e valori diurni gradualmente più miti. Un parziale peggioramento è previsto nella giornata di martedì per il possibile transito di una nuova perturbazione atlantica associata ad una depressione sulla Scandinavia.

|  |  |   |  |
|--|--|---|--|
|  <p>mattino</p>    | <b>domenica 17 agosto 2014</b>   |   | attendibilità: ★★☆☆                      |
|  | <p>Soleggiato con debole attività cumuliforme e qualche velatura dal pomeriggio.<br/> <b>Venti:</b> 3000 m W deboli in rinforzo; brezze nelle valli.<br/> <b>Temperature:</b> massime in rialzo.<br/>           Zero termico: 2800 » 3600 m; T 1500: 4 » 19 °C; T 3000: -2 » 5 °C (valori nella libera atmosfera).<br/> <b>Pressione:</b> in calo.</p> |   |  |
|  <p>pomeriggio</p> | Temperature: <i>montagna (max)</i>   | ▲ | <b>Segnalazioni:</b> nulla da segnalare. |
|  | Temperature: <i>valli (max)</i>  | ▲ |  |

|  |  |     |  |
|--|--|-----|--|
|  <p>mattino</p>    | <b>lunedì 18 agosto 2014</b>   |     | attendibilità: ★★☆☆                      |
|  | <p>Prevalentemente soleggiato con addensamenti pomeridiani più consistenti ed estesi specie nei settori di SE.<br/> <b>Venti:</b> 3000 m WSW deboli a moderati; brezze nelle valli.<br/> <b>Temperature:</b> in ulteriore rialzo nelle valli.<br/>           Zero termico: 3400 » 3800 m; T 1500: 6 » 21 °C; T 3000: 1 » 6 °C (valori nella libera atmosfera).<br/> <b>Pressione:</b> stazionaria.</p> |     |  |
|  <p>pomeriggio</p> | Temperature: <i>montagna (min max)</i>   | ▲ ▲ | <b>Segnalazioni:</b> nulla da segnalare. |
|  | Temperature: <i>valli (min max)</i>  | ▲ ▲ |  |

|  |   |     |                     |
|--|---|-----|---------------------|
|  <p>mattino</p>    | <b>martedì 19 agosto 2014</b>   |     | attendibilità: ★☆☆☆ |
|  | <p>Alternanza di schiarite a nuvolosità a tratti estesa e associata a rovesci localmente anche temporaleschi. Schiarite più ampie dal pomeriggio/sera.<br/> <b>Venti:</b> 3000 m WSW moderati a deboli; brezze nelle valli.<br/> <b>Temperature:</b> in calo i valori diurni.<br/>           Zero termico: 3400 » 3600 m (valori nella libera atmosfera).<br/> <b>Pressione:</b> stazionaria.</p> |     |                     |
|  <p>pomeriggio</p> | Temperature: <i>montagna (min max)</i>  | ◀ ▼ |                     |
|  | Temperature: <i>valli (min max)</i>   | ◀ ▼ |                     |

|  |            |            |            |  |
|--|------------|------------|------------|--|
| <b>tendenza successiva</b>   |            |            |            | attendibilità: ★★☆☆                                |
|  |            |            |            | <p>abbastanza soleggiato e in parte instabile.</p> |
| mer 20 ago   | gio 21 ago | ven 22 ago | sab 23 ago |  |

| <b>17/08/2014</b>                            | <b>Temperatura Max<br/>di ieri<br/>(ore 12-18)<br/>°C</b> | <b>Temperatura Min<br/>di oggi<br/>(ore 00-08)<br/>°C</b> | <b>Precipitazioni<br/>ultime 24 ore<br/>(ore 08-08)<br/>mm</b> |
|--|---|---|--|
| Aosta - Piazza Plouves 580 m                 | 25.5  | 10.7  | 0.0  |
| Ayas - Champoluc 1566 m                      | 15.4  | 2.0   | 0.0  |
| Champorcher - Petit-Mont-Blanc 1640 m        | 13.9  | 7.1   | 0.0  |
| Cogne - Gimillan 1785 m                      | 15.2  | 4.2   | 0.0  |
| Courmayeur - Dolonne 1200 m                  | 18.7  | 6.3   | 0.0  |
| Courmayeur - Punta Helbronner 3460 m         | -3.6  | -4.3  | -  |
| Donnas - Clapey 341 m                        | 25.3  | 13.8  | 0.0  |
| Etroubles - Chevière 1339 m                  | 16.2  | 5.3   | 0.0  |
| Gressoney-Saint-Jean - Bieltshocke 1370 m    | 17.2  | 4.4   | 0.0  |
| La Thuile - Les Granges 1637 m               | 14.1  | 4.7   | 0.0  |
| Morgex - Capoluogo 938 m                     | 20.9  | 6.5   | 0.0  |
| Nus - Saint-Barthélemy - Osservatorio 1675 m | 15.5  | 5.9   | 0.0  |
| Rhêmes-Notre-Dame - Chaudanne 1794 m         | 14.3  | 1.8   | 0.0  |
| Saint-Christophe - Aeroporto 545 m           | 27.3  | 8.3   | 0.0  |
| Saint-Vincent - Terme 626 m                  | 24.5  | 9.8   | 0.0  |
| Valgrisenche - Menthiu 1859 m                | 13.5  | 3.6   | 0.0  |
| Valsavarenche - Pont 1951 m                  | 12.4  | 2.3   | 0.0  |
| Valtournenche - Breuil Cervinia 1998 m       | 12.9  | 1.5   | 0.0  |
| Verrès - Capoluogo 375 m                     | 25.0  | 11.6  | 0.0  |
| Villeneuve - S.R. Saint-Nicolas 839 m        | 23.4  | 10.7  | 0.0  |

*(I dati riportati sono pubblicati con procedura automatica, non risultano pertanto validati)*