








## SITUAZIONE SINOTTICA

Una debole perturbazione atlantica, associata ad una circolazione depressionaria sulla Scandinavia, interessa attualmente anche la nostra regione. Domani ancora in parte instabile per la formazione di un debole minimo sottovento alle Alpi; inseguito condizioni anticicloniche dovrebbero favorire giornate più soleggiate.

 <p>mattino</p>	<b>martedì 19 agosto 2014</b>		attendibilità: ★★☆☆
	<p>Nuvolosità e rovesci più estesi in mattinata e nuovamente dal pomeriggio specie a SE. Schiarite probabili nelle ore centrali e dalla serata.  <b>Venti:</b> 3000 m WSW da moderati a deboli; deboli occidentali nelle valli superiori, brezze altrove.  <b>Temperature:</b> in calo nei valori diurni.            Zero termico: 3100 » 3500 m; T 1500: 9 » 18 °C; T 3000: 1 » 5 °C (valori nella libera atmosfera).  <b>Pressione:</b> in aumento.</p>		
 <p>pomeriggio</p>	Temperature: <i>montagna (max)</i>	▼	<b>Segnalazioni:</b> nulla da segnalare.
	Temperature: <i>valli (max)</i>	▼	

 <p>mattino</p>	<b>mercoledì 20 agosto 2014</b>		attendibilità: ★★☆☆
	<p>In parte soleggiato con addensamenti a tratti estesi, possibili rovesci dal pomeriggio specie a SE.  <b>Venti:</b> 3000 m WSW deboli localmente moderati; deboli occidentali nelle valli superiori, brezze altrove.  <b>Temperature:</b> in calo in montagna e le minime nelle valli, stazionari gli altri valori.            Zero termico: 3400 » 3100 m; T 1500: 6 » 18 °C; T 3000: 4 » 1 °C (valori nella libera atmosfera).  <b>Pressione:</b> in aumento.</p>		
 <p>pomeriggio</p>	Temperature: <i>montagna (min max)</i>	◄ ▼	<b>Segnalazioni:</b> nulla da segnalare.
	Temperature: <i>valli (min max)</i>	▼ ◄	

 <p>mattino</p>	<b>giovedì 21 agosto 2014</b>		attendibilità: ★★☆☆
	<p>In prevalenza soleggiato con addensamenti mattutini lungo la dorsale di confine e debole attività cumuliforme sui rilievi specie a SE.  <b>Venti:</b> 3000 m NW deboli; episodi di foehn nelle valli centro-occidentali, brezze altrove.  <b>Temperature:</b> in calo specie in montagna, in rialzo nelle valli a foehn.            Zero termico: 2700 » 3300 m (valori nella libera atmosfera).  <b>Pressione:</b> in aumento.</p>		
 <p>pomeriggio</p>	Temperature: <i>montagna (min max)</i>	▼ ▼	
	Temperature: <i>valli (min max)</i>	◄ ▲	

<b>tendenza successiva</b>				attendibilità: ★★☆☆
				<p>ancora parzialmente instabile venerdì, fine settimana soleggiato.</p>
ven 22 ago	sab 23 ago	dom 24 ago	lun 25 ago	

<b>19/08/2014</b>	<b>Temperatura Max di ieri (ore 12-18) °C</b>	<b>Temperatura Min di oggi (ore 00-08) °C</b>	<b>Precipitazioni ultime 24 ore (ore 08-08) mm</b>
Aosta - Piazza Plouves 580 m	25.9	15.9	2.6
Ayas - Champoluc 1566 m	17.5	8.0	1.8
Champorcher - Petit-Mont-Blanc 1640 m	15.4	9.7	0.0
Cogne - Gimillan 1785 m	19.1	8.5	1.4
Courmayeur - Dolonne 1200 m	24.0	11.8	12.0
Courmayeur - Punta Helbronner 3460 m	2.7	-2.7	-
Donnas - Clapey 341 m	25.0	18.2	0.0
Etroubles - Chevière 1339 m	19.8	10.1	5.8
Gressoney-Saint-Jean - Bieltshocke 1370 m	17.9	10.0	1.2
La Thuile - Les Granges 1637 m	19.2	9.2	6.8
Morgex - Capoluogo 938 m	25.5	13.2	7.4
Nus - Saint-Barthélemy - Osservatorio 1675 m	17.0	9.5	2.6
Rhêmes-Notre-Dame - Chaudanne 1794 m	20.5	8.6	3.4
Saint-Christophe - Aeroporto 545 m	26.4	15.2	1.8
Saint-Vincent - Terme 626 m	23.7	15.2	0.8
Valgrisenche - Menthiu 1859 m	18.6	7.6	4.6
Valsavarenche - Pont 1951 m	18.5	8.1	2.6
Valtournenche - Breuil Cervinia 1998 m	14.9	6.3	3.8
Verrès - Capoluogo 375 m	24.2	16.9	0.0
Villeneuve - S.R. Saint-Nicolas 839 m	24.5	14.4	3.4

*(I dati riportati sono pubblicati con procedura automatica, non risultano pertanto validati)*