








SITUAZIONE SINOTTICA

Correnti occidentali continuano ad alternare momenti soleggiati a condizioni più nuvolose, per il transito di banchi di nubi medio-alte, soprattutto domani, quando una perturbazione lambirà le Alpi, determinando anche qualche precipitazione sul nostro territorio.

 <p>mattino</p>		<p>lunedì 25 agosto 2014 attendibilità: ★★☆☆</p> <p>Nuvolosità irregolare medio-alta, alternata a periodi più soleggiati con attività cumuliforme dal pomeriggio sui rilievi. Non si escludono locali rovesci. Venti: 3000 m W moderati in rinforzo; brezze nelle valli. Temperature: in rialzo in quota, in calo nelle valli. Zero termico: 3800 m; T 1500: 18 °C; T 3000: 5 °C (valori nella libera atmosfera). Pressione: in calo dal pomeriggio.</p>	
 <p>pomeriggio</p>		<p>Temperature: <i>montagna (max)</i> ▲</p>	<p>Segnalazioni: nulla da segnalare.</p>
		<p>Temperature: <i>valli (max)</i> ▼</p>	

 <p>mattino</p>		<p>martedì 26 agosto 2014 attendibilità: ★★☆☆</p> <p>Giornata nuvolosa con precipitazioni sparse, moderatamente più insistenti e intense nel settore occidentale. Venti: 3000 sud-occidentali da moderati a forti; deboli nelle valli con rinforzi in serata. Temperature: massime in calo nelle valli. Zero termico: 3700 » 4000 m; T 1500: 6 » 14 °C; T 3000: 4 » 9 °C (valori nella libera atmosfera). Pressione: in calo.</p>	
 <p>pomeriggio</p>		<p>Temperature: <i>montagna (min max)</i> ◀ ▶</p>	<p>Segnalazioni: nulla da segnalare.</p>
		<p>Temperature: <i>valli (min max)</i> ◀ ▼</p>	

 <p>mattino</p>		<p>mercoledì 27 agosto 2014 attendibilità: ★☆☆☆</p> <p>Prevalentemente soleggiato con qualche addensamento presso la dorsale di confine. Venti: 3000 occidentali moderati; foehn nelle valli con qualche brezza in bassa valle. Temperature: nelle valli, minime in calo e massime in aumento. Zero termico: 3500 » 4000 m (valori nella libera atmosfera). Pressione: pressoché stazionaria.</p>	
 <p>pomeriggio</p>		<p>Temperature: <i>montagna (min max)</i> ◀ ▶</p>	<p>Temperature: <i>valli (min max)</i> ▼ ▲</p>
		<p>Temperature: <i>valli (min max)</i> ▼ ▲</p>	

				<p>tendenza successiva attendibilità: ★★☆☆</p>	
gio 28 ago	ven 29 ago	sab 30 ago	dom 31 ago	<p>abbastanza soleggiato fino a domenica.</p>	

25/08/2014	Temperatura Max di ieri (ore 12-18) °C	Temperatura Min di oggi (ore 00-08) °C	Precipitazioni ultime 24 ore (ore 08-08) mm
Aosta - Piazza Plouves 580 m	27.6	11.4	0.0
Ayas - Champoluc 1566 m	17.9	3.1	0.0
Champorcher - Petit-Mont-Blanc 1640 m	14.9	7.9	0.0
Cogne - Gimillan 1785 m	16.5	4.5	0.0
Courmayeur - Dolonne 1200 m	20.2	6.9	0.0
Courmayeur - Punta Helbronner 3460 m	1.2	-3.0	-
Donnas - Clapey 341 m	25.9	15.3	0.0
Etroubles - Chevière 1339 m	18.5	6.9	0.0
Gressoney-Saint-Jean - Bieltschocke 1370 m	18.2	5.2	0.0
La Thuile - Les Granges 1637 m	15.1	5.1	0.0
Morgex - Capoluogo 938 m	21.7	6.9	0.0
Nus - Saint-Barthélemy - Osservatorio 1675 m	16.3	7.0	0.0
Rhêmes-Notre-Dame - Chaudanne 1794 m	16.4	3.3	0.0
Saint-Christophe - Aeroporto 545 m	27.2	9.4	0.0
Saint-Vincent - Terme 626 m	26.3	10.8	0.0
Valgrisenche - Menthiu 1859 m	13.9	4.9	0.0
Valsavarenche - Pont 1951 m	13.9	3.9	0.0
Valtournenche - Breuil Cervinia 1998 m	13.8	2.9	0.0
Verrès - Capoluogo 375 m	25.5	12.8	0.0
Villeneuve - S.R. Saint-Nicolas 839 m	24.6	11.7	0.0

(I dati riportati sono pubblicati con procedura automatica, non risultano pertanto validati)