

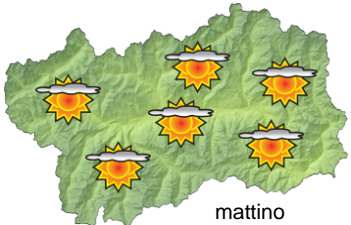









SITUAZIONE SINOTTICA

La discesa di una saccatura a ridosso delle Alpi provocherà nelle prossime ore il transito di una blanda perturbazione, i cui effetti rimarranno perlopiù confinati sul versante nord-alpino. Tale passaggio sarà seguito altresì da correnti di aria moderatamente più umida e instabile fino a sabato; domenica un cuneo di alta pressione tenderà a farsi spazio sulle Alpi, precedendo condizioni più anticicloniche che determineranno condizioni maggiormente soleggiate e stabili per i primi giorni della settimana.

venerdì 29 agosto 2014		attendibilità: ★★☆☆
 <p>mattino</p>	<p>Inizialmente abbastanza soleggiato con qualche velatura, aumento della nuvolosità, specialmente al pomeriggio, associato a locali rovesci, generalmente deboli.</p> <p>Venti: 3000 deboli occidentali; brezze nelle valli.</p> <p>Temperature: massime in lieve calo.</p> <p>Zero termico: 3800 m; T 1500: 17 °C; T 3000: 6 °C (valori nella libera atmosfera).</p> <p>Pressione: pressoché stazionaria.</p>	
 <p>pomeriggio</p>	<p>Temperature: <i>montagna (max)</i> ▼</p> <p>Temperature: <i>valli (max)</i> ▼</p>	<p>Segnalazioni: nulla da segnalare.</p>

sabato 30 agosto 2014		attendibilità: ★★☆☆
 <p>mattino</p>	<p>Salvo qualche possibile strato mattutino, abbastanza soleggiato con debole instabilità pomeridiana, che potrà portare a qualche locale rovescio, generalmente debole.</p> <p>Venti: 3000 deboli occidentali; brezze nelle valli, con episodi di foehn in quelle superiori.</p> <p>Temperature: in lieve aumento.</p> <p>Zero termico: 3600 » 4000 m; T 1500: 10 » 19 °C; T 3000: 5 » 9 °C (valori nella libera atmosfera).</p> <p>Pressione: in lieve calo..</p>	
 <p>pomeriggio</p>	<p>Temperature: <i>montagna (min max)</i> ▲ ▲</p> <p>Temperature: <i>valli (min max)</i> ▲ ▲</p>	<p>Segnalazioni: nulla da segnalare.</p>

domenica 31 agosto 2014		attendibilità: ★★☆☆
 <p>mattino</p>	<p>Abbastanza soleggiato con nubi alte al mattino e debole attività cumuliforme pomeridiana, soprattutto a ridosso dei rilievi.</p> <p>Venti: 3000 da deboli a moderati nord-occidentali; brezze nelle valli, con episodi di foehn in quelle superiori in estensione dalla seconda parte della giornata.</p> <p>Temperature: in lieve calo in montagna.</p> <p>Zero termico: 3700 / 3400 m (valori nella libera atmosfera).</p> <p>Pressione: in calo.</p>	
 <p>pomeriggio</p>	<p>Temperature: <i>montagna (min max)</i> ▼ ▼</p> <p>Temperature: <i>valli (min max)</i> ◀ ▶</p>	

tendenza successiva				attendibilità: ★★☆☆
 <p>lun 1 set</p>	 <p>mar 2 set</p>	 <p>mer 3 set</p>	 <p>gio 4 set</p>	<p>Ben soleggiato fino giovedì, con foehn lunedì.</p>

29/08/2014	Temperatura Max di ieri (ore 12-18) °C	Temperatura Min di oggi (ore 00-08) °C	Precipitazioni ultime 24 ore (ore 08-08) mm
Aosta - Piazza Plouves 580 m	26.5	14.9	0.0
Ayas - Champoluc 1566 m	18.8	8.0	0.0
Champorcher - Petit-Mont-Blanc 1640 m	14.9	11.0	0.0
Cogne - Gimillan 1785 m	19.1	9.3	0.0
Courmayeur - Dolonne 1200 m	23.2	10.9	0.0
Courmayeur - Punta Helbronner 3460 m	3.9	-0.4	-
Donnas - Clapey 341 m	25.3	17.1	0.0
Etroubles - Chevière 1339 m	20.6	10.5	0.0
Gressoney-Saint-Jean - Bieltschocke 1370 m	18.4	8.9	0.0
La Thuile - Les Granges 1637 m	20.8	10.9	0.0
Morgex - Capoluogo 938 m	24.4	12.1	0.0
Nus - Saint-Barthélemy - Osservatorio 1675 m	17.5	10.6	0.0
Rhêmes-Notre-Dame - Chaudanne 1794 m	20.1	7.0	0.0
Saint-Christophe - Aeroporto 545 m	26.9	14.0	0.0
Saint-Vincent - Terme 626 m	24.0	14.4	0.0
Valgrisenche - Menthiu 1859 m	19.0	10.7	0.0
Valsavarenche - Pont 1951 m	17.4	7.7	0.0
Valtournenche - Breuil Cervinia 1998 m	16.3	7.1	0.0
Verrès - Capoluogo 375 m	23.9	14.6	0.0
Villeneuve - S.R. Saint-Nicolas 839 m	25.7	13.7	0.0

(I dati riportati sono pubblicati con procedura automatica, non risultano pertanto validati)