

SITUAZIONE SINOTTICA

Pressione rilevata ad Aosta alle ore 07.00: 1017 hPa.

Una campana anticiclonica mediterranea, che si estende fino all'Europa centrale, favorisce condizioni prevalentemente soleggiate e stabili sulle Alpi fino a domani, quando l'avvicinamento di una saccatura atlantica determinerà l'ingresso di correnti più umide e debolmente instabili.

martedì 1 aprile 2014

attendibilità: ★★☆☆

Temp
montagna:
valli:

Max
↓
↓

Prevalentemente soleggiato con transito di qualche velatura e debole attività cumuliforme pomeridiana.


Venti: 3000 m deboli sud-occidentali; a regime di brezza nelle valli.

Temperature: in lieve calo.

Zero termico: 3000 m; T 1500 m: 14°C; T 3000 m: 0 ° C (valori nella libera atmosfera).

Pressione: senza variazioni di rilievo.

SEGNALAZIONI: nulla da segnalare.



mercoledì 2 aprile 2014

attendibilità: ★★☆☆

Temp
montagna:
valli:

Min
↔
↔

Max
↓
↓

Inizialmente abbastanza soleggiato, aumento della nuvolosità fino a cielo nuvoloso.


Venti: 3000 m deboli sud-occidentali; a regime di brezza nelle valli.

Temperature: massime in lieve calo, specialmente nelle valli.

Zero termico: 1900 » 2900 m; T 1500 m: 2 » 13°C; T 3000 m: -11 » -1 ° C (valori nella libera atmosfera).

Pressione: in lieve calo.

SEGNALAZIONI: nulla da segnalare.



giovedì 3 aprile 2014

attendibilità: ★★☆☆

Temp
montagna:
valli:

Min
↓
↑

Max
↓
↓


Abbastanza nuvoloso con qualche schiarita.

Venti: 3000 m deboli sud-occidentali; a regime di brezza nelle valli.

Temperature: in lieve calo, salvo le minime, in lieve aumento nelle valli.

Zero termico: 1800 » 2800 m (valori nella libera atmosfera).

Pressione: in lieve calo.



tendenza successiva

attendibilità: ★★☆☆

Abbastanza perturbato venerdì e sabato; attenuazione della nuvolosità domenica; più soleggiato lunedì.

01/04/2014	Temperatura Max di ieri (ore 12-18) °C	Temperatura Min di oggi (ore 00-08) °C	Precipitazioni ultime 24 ore (ore 08-08) mm
Aosta - Piazza Plouves 580 m	22.5	5.9	0.2
Ayas - Champoluc 1566 m	13.2	-2.7	0.0
Champorcher - Petit-Mont-Blanc 1640 m	9.9	4.2	0.0
Cogne - Gimillan 1785 m	14.0	1.0	0.0
Courmayeur - Dolonne 1200 m	17.8	3.0	0.0
Courmayeur - Punta Helbronner 3460 m	-1.1	-7.3	-
Donnas - Clapey 341 m	20.5	9.8	0.0
Etroubles - Chevière 1339 m	15.6	2.5	0.0
Gressoney-Saint-Jean - Bieltschocke 1370 m	12.7	-2.0	0.0
La Thuile - Les Granges 1637 m	12.3	1.1	0.0
Morgex - Capoluogo 938 m	19.4	1.9	0.0
Nus - Saint-Barthélemy - Osservatorio 1675 m	12.0	2.9	0.0
Rhêmes-Notre-Dame - Chaudanne 1794 m	11.5	-2.6	0.0
Saint-Christophe - Aeroporto 545 m	23.0	3.0	0.0
Saint-Vincent - Terme 626 m	21.2	6.3	0.0
Valgrisenche - Menthiu 1859 m	12.3	-	-
Valsavarenche - Pont 1951 m	9.5	-	-
Valtournenche - Breuil Cervinia 1998 m	9.0	-2.5	0.0
Verrès - Capoluogo 375 m	19.5	7.4	0.0
Villeneuve - S.R. Saint-Nicolas 839 m	20.9	6.9	0.0

(I dati riportati sono pubblicati con procedura automatica, non risultano pertanto validati)