

Aggiornato il 02/04/2014

SITUAZIONE SINOTTICA

Pressione rilevata ad Aosta alle ore 07.00: 1015 hPa.

L'avvicinamento di una saccatura atlantica, in successiva evoluzione in un minimo chiuso nel Mediterraneo centrale, porterà un po' di nuvolosità ma pochi fenomeni fino a sabato sulla nostra regione. In seguito si ristabiliranno condizioni stabili anticicloniche.

mercoledì 2 aprile 2014

attendibilità: ★★★★★

Temp
montagna:
valli:

Max
↓
↓

Abbastanza soleggiato, con nubi in aumento dal pomeriggio.

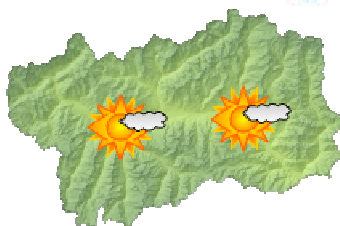
Venti: 3000 m deboli sud-occidentali in rotazione da S in serata; brezze nelle valli.

Temperature: in lieve calo.

Zero termico: 3000 m; T 1500 m: 11°C; T 3000 m: 0 ° C (valori nella libera atmosfera).

Pressione: in lieve calo.

SEGNALAZIONI: nulla da segnalare.



giovedì 3 aprile 2014

attendibilità: ★★★★★

Temp
montagna:
valli:

Min
↓
↑
Max
↓
↓

Nuvolosità irregolare, con possibilità di qualche occasionale e debole precipitazione.


Venti: 3000 m da deboli a moderati da SSE, con rinforzi presso i confini; brezze nelle valli.

Temperature: in lieve calo, ma in aumento le minime nelle valli.

Zero termico: 2000 » 2600 m; T 1500 m: 2 » 9°C; T 3000 m: -4 » -2 °C (valori nella libera atmosfera).

Pressione: in lieve calo.

SEGNALAZIONI: nulla da segnalare.



venerdì 4 aprile 2014

attendibilità: ★★★★★

Temp
montagna:
valli:

Min
↔
↔
Max
↔
↔


Nuvolosità irregolare, con a tratti deboli precipitazioni sparse.

Venti: 3000 m deboli o moderati da SE, in rotazione da N; brezze nelle valli.

Temperature: stazionarie.

Zero termico: 2000 » 2600 m (valori nella libera atmosfera).

Pressione: in lieve calo.



tendenza successiva

attendibilità: ★★★★★

Nuvolosità irregolare sabato, poi in prevalenza soleggiato fino a martedì.

02/04/2014	Temperatura Max di ieri (ore 12-18) °C	Temperatura Min di oggi (ore 00-08) °C	Precipitazioni ultime 24 ore (ore 08-08) mm
Aosta - Piazza Plouves 580 m	21.0	6.6	0.0
Ayas - Champoluc 1566 m	11.7	-1.9	0.0
Champorcher - Petit-Mont-Blanc 1640 m	8.1	3.0	0.0
Cogne - Gimillan 1785 m	12.9	0.6	0.0
Courmayeur - Dolonne 1200 m	16.4	3.0	0.0
Courmayeur - Punta Helbronner 3460 m	-3.0	-8.1	-
Donnas - Clapey 341 m	19.1	8.3	0.0
Etroubles - Chevière 1339 m	14.8	2.2	0.0
Gressoney-Saint-Jean - Bieltschocke 1370 m	11.4	-0.9	0.0
La Thuile - Les Granges 1637 m	13.0	0.5	0.0
Morgex - Capoluogo 938 m	18.0	2.8	0.0
Nus - Saint-Barthélemy - Osservatorio 1675 m	11.1	2.2	0.0
Rhêmes-Notre-Dame - Chaudanne 1794 m	10.9	-2.6	0.0
Saint-Christophe - Aeroporto 545 m	20.7	4.6	0.0
Saint-Vincent - Terme 626 m	20.5	6.6	0.0
Valgrisenche - Menthiu 1859 m	11.4	-0.2	0.0
Valsavarenche - Pont 1951 m	8.2	-	-
Valtournenche - Breuil Cervinia 1998 m	8.4	-2.1	0.0
Verrès - Capoluogo 375 m	18.6	7.0	0.0
Villeneuve - S.R. Saint-Nicolas 839 m	19.2	6.2	0.0

(I dati riportati sono pubblicati con procedura automatica, non risultano pertanto validati)