
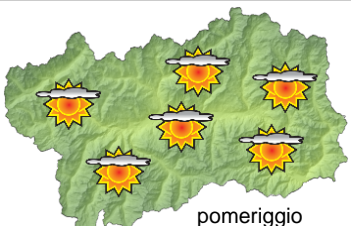
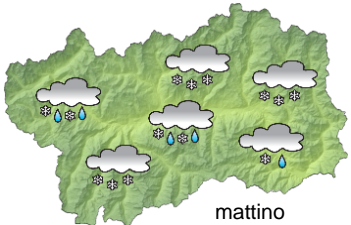
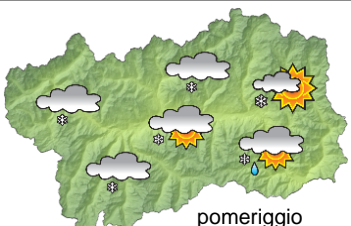
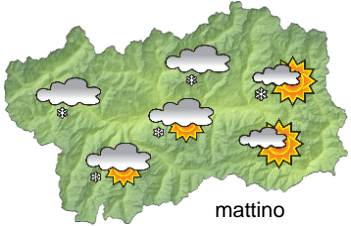







## SITUAZIONE SINOTTICA

Correnti nord-occidentali secche continuano a determinare, ancora per oggi, tempo stabile e prevalentemente soleggiato con ventilazione in graduale attenuazione; domani l'ingresso di un fronte freddo, legato alla discesa di una saccatura nord-atlantica, favoriranno un episodio nevoso fino a bassa quota, con valori più intensi in alta valle. Successivamente dovrebbero ristabilirsi nuovamente condizioni prevalentemente soleggiate, accompagnate da temperature rigide, almeno fino alla fine dell'anno.

<b>venerdì 26 dicembre 2014</b>		attendibilità: ★★☆☆
 <p>mattino</p>	<p>Prevalentemente soleggiato con qualche addensamento sulla dorsale di confine e velature dal pomeriggio in aumento dalla serata.</p> <p><b>Venti:</b> 3000 m forti settentrionali, in attenuazione e rotazione da NW; foehn nelle valli, in attenuazione dal pomeriggio.</p> <p><b>Temperature:</b> in calo. Zero termico: 1300 m; T 1500: 0 °C; T 3000: -12 °C (valori nella libera atmosfera).</p> <p><b>Pressione:</b> in lieve aumento.</p>	
 <p>pomeriggio</p>	<p>Temperature: <i>montagna (max)</i> ▼</p>	<p><b>Segnalazioni:</b> effetto wind-chill in montagna.</p>
	<p>Temperature: <i>valli (max)</i> ▼</p>	

<b>sabato 27 dicembre 2014</b>		attendibilità: ★★☆☆
 <p>mattino</p>	<p>Da molto nuvoloso a coperto con nevicate diffuse, generalmente da deboli a moderate, con valori più intensi in alta valle; possibile neve mista a pioggia in bassa valle. Attenuazione dei fenomeni da metà giornata con tendenza a schiarite dal pomeriggio/sera su media e bassa valle e ancora un po' di neve sui confini.</p> <p><b>Venti:</b> 3000 m forti da SW, in rotazione da NW; deboli variabili nelle valli, con episodi di foehn dalla sera a partire dalle valli superiori.</p> <p><b>Temperature:</b> in calo, salvo un aumento delle minime in montagna. Zero termico: 600 / 800 m; T 1500: -4 / -2 °C; T 3000: -18 / -15 °C (valori nella libera atmosfera).</p> <p><b>Pressione:</b> in sensibile calo.</p>	
 <p>pomeriggio</p>	<p>Temperature: <i>montagna (min max)</i> ▲ ▼</p>	<p><b>Segnalazioni:</b> nevicate diffuse, più intense sul settore nord-occidentale e al mattino.</p>
	<p>Temperature: <i>valli (min max)</i> ▼ ▼</p>	

<b>domenica 28 dicembre 2014</b>		attendibilità: ★★☆☆
 <p>mattino</p>	<p>Nuvoloso con qualche fiocco sulla dorsale di confine, gradualmente schiarite altrove.</p> <p><b>Venti:</b> 3000 m da moderati a forti settentrionali; foehn nelle valli.</p> <p><b>Temperature:</b> in lieve calo, salvo le massime nelle valli a foehn. Zero termico: 500 / 700 m (valori nella libera atmosfera).</p> <p><b>Pressione:</b> in sensibile aumento.</p>	
 <p>pomeriggio</p>	<p>Temperature: <i>montagna (min max)</i> ◀ ▶</p>	
	<p>Temperature: <i>valli (min max)</i> ◀ ▶</p>	

<b>tendenza successiva</b>				attendibilità: ★★☆☆
 <p>lun 29 dic</p>	 <p>mar 30 dic</p>	 <p>mer 31 dic</p>	 <p>gio 1 gen</p>	<p>Prevalentemente soleggiato e velato con temperature rigide fino a capodanno.</p>

<b>26/12/2014</b>	<b>Temperatura Max di ieri (ore 12-18) °C</b>	<b>Temperatura Min di oggi (ore 00-08) °C</b>	<b>Precipitazioni ultime 24 ore (ore 08-08) mm</b>
Aosta - Piazza Plouves 580 m	16,6	6,0	0,0
Ayas - Champoluc 1566 m	9,0	-5,0	0,0
Champorcher - Petit-Mont-Blanc 1640 m	11,6	-3,1	0,0
Cogne - Gimillan 1785 m	8,1	-5,8	0,0
Courmayeur - Dolonne 1200 m	10,7	-2,0	0,0
Courmayeur - Punta Helbronner 3460 m	-10,1	-21,5	-
Donnas - Clapey 341 m	2,9	7,0	0,0
Etroubles - Chevière 1339 m	9,6	-1,7	0,0
Gressoney-Saint-Jean - Bieltshocke 1370 m	10,5	-0,7	0,0
La Thuile - Les Granges 1637 m	6,2	-5,5	0,0
Morgex - Capoluogo 938 m	12,6	0,2	0,0
Nus - Saint-Barthélemy - Osservatorio 1675 m	8,9	-5,7	0,0
Rhêmes-Notre-Dame - Chaudanne 1794 m	7,2	-7,3	0,0
Saint-Christophe - Aeroporto 545 m	16,1	4,4	0,0
Saint-Vincent - Terme 626 m	12,3	5,2	0,0
Valgrisenche - Menthiu 1859 m	3,8	-7,0	0,0
Valsavarenche - Pont 1951 m	5,7	-	-
Valtournenche - Breuil Cervinia 1998 m	4,6	-6,8	0,0
Verrès - Capoluogo 375 m	8,0	7,7	0,0
Villeneuve - S.R. Saint-Nicolas 839 m	15,4	2,4	0,0

*(I dati riportati sono pubblicati con procedura automatica, non risultano pertanto validati)*