
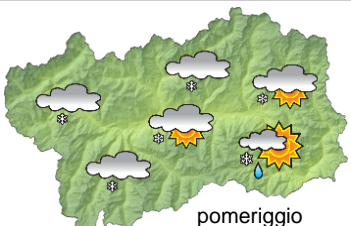










## SITUAZIONE SINOTTICA

L'attesa nevicata che ricomincia a donare al territorio regionale un aspetto più consono al periodo è dovuta all'approfondimento dall'Oceano Nord Atlantico di una depressione che porta con sé due strutture frontali vicine. Le precipitazioni connesse sono destinate ad esaurirsi entro stasera su buona parte della regione - entro domani sui confini esteri -, tornando a condizioni soleggiate, ma la depressione continuerà a stazionare per alcuni giorni e, con afflussi di aria fredda continentale da NE, manterrà temperature rigide almeno fino a San Silvestro con rischio di qualche nevicata sul NE. In seguito, a causa del cedimento e colmamento di questa area depressionaria, ormai isolata, e della spinta di un'alta pressione medio-atlantica, le temperature sembrano rialzarsi gradualmente in media e alta montagna.

<b>sabato 27 dicembre 2014</b>		attendibilità: ★★☆☆
 mattino	<p>Coperto con nevicate diffuse, generalmente deboli, più intense e persistenti in alta valle, anche miste a pioggia in bassa valle. Attenuazione dei fenomeni dal pomeriggio, con tendenza a schiarite dalla sera su bassa e media valle.</p> <p><b>Venti:</b> 3000 m forti dai quadranti SW, in rotazione da NW e indebolimento; episodi di foehn in sviluppo nel corso della giornata.</p> <p><b>Temperature:</b> in calo.</p> <p>Zero termico: 500 / 400 m; T 1500: -7 / -4 °C; T 3000: -12 » -16 °C (valori nella libera atmosfera).</p> <p><b>Pressione:</b> in sensibile calo.</p>	
 pomeriggio	Temperature: <i>montagna (max)</i> ▼ Temperature: <i>valli (max)</i> ▼	<b>Segnalazioni:</b> nevicate diffuse, più intense sul settore nord-occidentale e al mattino.

<b>domenica 28 dicembre 2014</b>		attendibilità: ★★☆☆
 mattino	<p>Nuvoloso con qualche debole nevicata sulla dorsale di confine, schiarite altrove.</p> <p><b>Venti:</b> 3000 m deboli da NW in rotazione da NE e rinforzo; foehn nelle valli, localmente intenso.</p> <p><b>Temperature:</b> minime in calo, tranne un temporaneo aumento in quota in serata.</p> <p>Zero termico: 400 / 800 m; T 1500: -10 » -5 °C; T 3000: -17 / -15 °C (valori nella libera atmosfera).</p> <p><b>Pressione:</b> in forte aumento.</p>	
 pomeriggio	Temperature: <i>montagna (min max)</i> ▼ ◀ Temperature: <i>valli (min max)</i> ▲ ▲	<b>Segnalazioni:</b> nulla da segnalare.

<b>lunedì 29 dicembre 2014</b>		attendibilità: ★★☆☆
 mattino	<p>Prevalentemente soleggiato con nubi medio-alte di passaggio e addensamenti in sviluppo sui rilievi di confine estero settentrionale, dove potrà cadere qualche fiocco di neve nella notte.</p> <p><b>Venti:</b> 3000 m moderati o forti dai quadranti settentrionali; foehn anche intenso nelle valli.</p> <p><b>Temperature:</b> ancora in calo tranne le minime nei fondovalle a foehn.</p> <p>Zero termico: 500 / 700 m (valori nella libera atmosfera).</p> <p><b>Pressione:</b> in aumento.</p>	
 pomeriggio	Temperature: <i>montagna (min max)</i> ▼ ▼ Temperature: <i>valli (min max)</i> ◀ ◀	

<b>tendenza successiva</b>				attendibilità: ★★☆☆
 mar 30 dic	 mer 31 dic	 gio 1 gen	 ven 2 gen	<p>Prevalentemente soleggiato con nubi medio-alte, freddo e vento fino a San Silvestro con rischio di qualche debole nevicata sul NE martedì; temperature in lieve rialzo da Capodanno.</p>

<b>27/12/2014</b>	<b>Temperatura Max di ieri (ore 12-18) °C</b>	<b>Temperatura Min di oggi (ore 00-08) °C</b>	<b>Precipitazioni ultime 24 ore (ore 08-08) mm</b>
Aosta - Piazza Plouves 580 m	8.7	-0.5	0.2
Ayas - Champoluc 1566 m	0.3	-9.6	0.0
Champorcher - Petit-Mont-Blanc 1640 m	1.5	-7.1	0.4
Cogne - Gimillan 1785 m	1.2	-8.2	1.2
Courmayeur - Dolonne 1200 m	2.5	-4.5	6.6
Courmayeur - Punta Helbronner 3460 m	-17.8	-15.5	-
Donnas - Clapey 341 m	8.0	1.4	0.0
Etroubles - Chevière 1339 m	0.3	-6.0	4.4
Gressoney-Saint-Jean - Bieltschocke 1370 m	1.9	-6.9	0.4
La Thuile - Les Granges 1637 m	-1.8	-6.8	6.0
Morgex - Capoluogo 938 m	3.6	-3.4	8.6
Nus - Saint-Barthélemy - Osservatorio 1675 m	0.7	-7.2	2.6
Rhêmes-Notre-Dame - Chaudanne 1794 m	-2.8	-9.1	7.8
Saint-Christophe - Aeroporto 545 m	8.2	-4.6	0.4
Saint-Vincent - Terme 626 m	9.5	-0.7	0.0
Valgrisenche - Menthiu 1859 m	-1.9	-9.1	5.6
Valsavarenche - Pont 1951 m	-	-	-
Valtournenche - Breuil Cervinia 1998 m	-3.3	-11.0	4.4
Verrès - Capoluogo 375 m	10.4	-0.7	0.0
Villeneuve - S.R. Saint-Nicolas 839 m	6.4	-2.6	2.8

*(I dati riportati sono pubblicati con procedura automatica, non risultano pertanto validati)*