


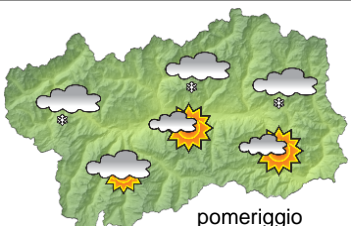








## SITUAZIONE SINOTTICA

Una depressione continentale, molto fredda e povera in umidità assoluta, si addossa alle Alpi: l'azione combinata dei flussi molto intensi in quota connessi alla depressione e del foehn causato da un'alta pressione al suolo sulle coste atlantiche europee favoriscono l'ingresso di quest'aria fredda in tutta la regione. Sono previste temperature in calo deciso tra oggi e domani che favoriranno l'effetto wind-chill, e un impulso debolmente perturbato in particolare sui confini NE, mentre sarà piuttosto soleggiato altrove. Da martedì, gradualmente e a partire dagli alti strati, le temperature cominceranno a rialzarsi perché la saccatura cederà spazio ad una dorsale anticiclonica, che a sua volta sembra voler lasciare spazio a una nuova saccatura verso il fine settimana - condizione comunque da confermare.

<b>domenica 28 dicembre 2014</b>		attendibilità: ★★☆☆
 mattino	<p>Più nuvoloso sui settori di confine estero con qualche residua tormenta di neve, schiarite anche ampie altrove intervallate da banchi di nubi medio-alte di passaggio.</p> <p><b>Venti:</b> 3000 m moderati in rotazione da NE e rinforzo; foehn discontinuo nelle valli, più intenso in serata.</p> <p><b>Temperature:</b> in calo. Zero termico: 1000 m; T 1500: -4 °C; T 3000: -17 / -19 °C (valori nella libera atmosfera).</p> <p><b>Pressione:</b> in fortissimo rialzo.</p>	
 pomeriggio	<p>Temperature: <i>montagna (max)</i> ▼</p>	<p><b>Segnalazioni:</b> nulla segnalare.</p>
	<p>Temperature: <i>valli (max)</i> ▼</p>	

<b>lunedì 29 dicembre 2014</b>		attendibilità: ★★☆☆
 mattino	<p>Soleggiato con nubi medio-alte di passaggio. Dal pomeriggio addensamenti in sviluppo sui rilievi e le testate vallive dei confini esteri, soprattutto a NE, con qualche debole nevicata sotto forma di tormenta in serata e nella notte.</p> <p><b>Venti:</b> 3000 m forti dai quadranti settentrionali; foehn nelle valli, più intenso in serata.</p> <p><b>Temperature:</b> ancora in calo sensibile, meno accentuato nei fondovalle a foehn. Zero termico: 500 » 700 m; T 1500: -12 » -6 °C; T 3000: -19 » -17 °C (valori nella libera atmosfera).</p> <p><b>Pressione:</b> in rialzo ulteriore.</p>	
 pomeriggio	<p>Temperature: <i>montagna (min max)</i> ▼ ▼</p>	<p><b>Segnalazioni:</b> effetto wind-chill in quota.</p>
	<p>Temperature: <i>valli (min max)</i> ▼ ▼</p>	

<b>martedì 30 dicembre 2014</b>		attendibilità: ★★☆☆
 mattino	<p>Soleggiato con possibili veli sottili di passaggio.</p> <p><b>Venti:</b> 3000 m forti da NE in indebolimento; episodi di foehn nelle valli.</p> <p><b>Temperature:</b> ancora in calo, in ripresa in serata in quota. Zero termico: 300 » 500 m (valori nella libera atmosfera).</p> <p><b>Pressione:</b> in calo.</p>	
 pomeriggio	<p>Temperature: <i>montagna (min max)</i> ▼ ▲</p>	
	<p>Temperature: <i>valli (min max)</i> ▼ ▼</p>	

<b>tendenza successiva</b>				attendibilità: ★★☆☆
 mer 31 dic	 gio 1 gen	 ven 2 gen	 sab 3 gen	Giornate prevalentemente soleggiate e gradualmente più miti almeno fino a venerdì.

<b>28/12/2014</b>	<b>Temperatura Max di ieri (ore 12-18) °C</b>	<b>Temperatura Min di oggi (ore 00-08) °C</b>	<b>Precipitazioni ultime 24 ore (ore 08-08) mm</b>
Aosta - Piazza Plouves 580 m	-0.3	-0.2	12.4
Ayas - Champoluc 1566 m	-5.1	-11.6	0.0
Champorcher - Petit-Mont-Blanc 1640 m	-6.3	-5.6	4.0
Cogne - Gimillan 1785 m	-6.8	-11.0	9.6
Courmayeur - Dolonne 1200 m	-2.7	-4.2	14.6
Courmayeur - Punta Helbronner 3460 m	-14.6	-21.9	-
Donnas - Clapey 341 m	1.5	-3.4	0.8
Etroubles - Chevière 1339 m	-3.8	-4.3	15.8
Gressoney-Saint-Jean - Bieltschocke 1370 m	-3.6	-8.7	5.2
La Thuile - Les Granges 1637 m	-3.5	-7.9	19.6
Morgex - Capoluogo 938 m	-2.8	-3.9	16.4
Nus - Saint-Barthélemy - Osservatorio 1675 m	-4.1	-7.5	6.6
Rhêmes-Notre-Dame - Chaudanne 1794 m	-5.5	-12.3	21.6
Saint-Christophe - Aeroporto 545 m	-0.7	0.4	11.0
Saint-Vincent - Terme 626 m	-0.6	-2.1	5.8
Valgrisenche - Menthiu 1859 m	-5.6	-9.0	16.2
Valsavarenche - Pont 1951 m	-	-	-
Valtournenche - Breuil Cervinia 1998 m	-8.5	-9.3	6.2
Verrès - Capoluogo 375 m	0.6	-	-
Villeneuve - S.R. Saint-Nicolas 839 m	0.3	-1.5	10.4

*(I dati riportati sono pubblicati con procedura automatica, non risultano pertanto validati)*