











SITUAZIONE SINOTTICA

Al confine tra l'anticiclone delle Azzorre e un'ormai debole depressione che abbraccia l'Europa centro-orientale, si prevedono due giornate abbastanza soleggiate con instabilità atmosferica per flussi umidi e freschi in quota. Un approfondimento da parte di una saccatura nord-atlantica verso le coste di Irlanda e Penisola iberica causerà un temporaneo aumento dell'instabilità mercoledì per un piccolo passaggio frontale - la cui tempistica è tutt'altro che certa - e temperature in calo giovedì. Per contro, nei giorni successivi l'Arco alpino sembra essere sufficientemente lontano da questa struttura depressionaria, cosicché la nostra regione sarà più influenzata dall'anticiclone delle Azzorre, che favorirà un generale aumento delle temperature da giovedì fino a domenica.

 <p>mattino</p>		lunedì 2 giugno 2014		attendibilità: ★★☆☆
		<p>Addensamenti in aumento, con rovesci isolati dal pomeriggio, più probabili sui rilievi e quelli di SE.</p> <p>Venti: 3000 m deboli in rotazione da N; brezze nelle valli, con qualche possibile episodio di foehn in quelle superiori.</p> <p>Temperature: in aumento.</p> <p>Zero termico: 3100 m; T 1500: 15 °C; T 3000: 1 °C (valori nella libera atmosfera).</p> <p>Pressione: in lieve calo.</p>		
 <p>pomeriggio</p>		Temperature: <i>montagna (max)</i>	▲	Segnalazioni: nulla da segnalare.
		Temperature: <i>valli (max)</i>	▲	

 <p>mattino</p>		martedì 3 giugno 2014		attendibilità: ★★☆☆
		<p>Iniziale nuvolosità medio-bassa nelle valli, forse anche stratiforme, cielo abbastanza soleggiato in montagna. Addensamenti in aumento che porteranno a rovesci sparsi nel pomeriggio/sera, più probabili sui rilievi, e quelli di SE.</p> <p>Venti: 3000 m deboli o moderati da W/WNW; brezze in media e bassa valle, deboli occidentali a W.</p> <p>Temperature: in lieve aumento.</p> <p>Zero termico: 2600 » 3200 m; T 1500: 6 » 17 °C; T 3000: -3 » 2 °C (valori nella libera atmosfera).</p> <p>Pressione: stazionaria.</p>		
 <p>pomeriggio</p>		Temperature: <i>montagna (min max)</i>	▲ ▲	Segnalazioni: nulla da segnalare.
		Temperature: <i>valli (min max)</i>	▲ ▲	

 <p>mattino</p>		mercoledì 4 giugno 2014		attendibilità: ★☆☆☆
		<p>Velature iniziali con nuvolosità in aumento fino a cielo nuvoloso con rovesci sparsi, localmente intensi e temporaleschi, soprattutto sui rilievi di confine estero. Miglioramento generale dalla serata.</p> <p>Venti: 3000 m moderati o forti da W; da W nelle valli.</p> <p>Temperature: in ulteriore lieve aumento, poi in calo dalla serata.</p> <p>Zero termico: 2800 » 3300 m (valori nella libera atmosfera).</p> <p>Pressione: in lieve calo poi in lieve ripresa.</p>		
 <p>pomeriggio</p>		Temperature: <i>montagna (min max)</i>	▲ ▲	
		Temperature: <i>valli (min max)</i>	▲ ▲	

tendenza successiva				attendibilità: ★★☆☆
<p>Ancora temperature fresche giovedì, poi più caldo, soprattutto sabato e domenica.</p>				
 gio 5 giu	 ven 6 giu	 sab 7 giu	 dom 8 giu	

02/06/2014	Temperatura Max di ieri (ore 12-18) °C	Temperatura Min di oggi (ore 00-08) °C	Precipitazioni ultime 24 ore (ore 08-08) mm
Aosta - Piazza Plouves 580 m	24.7	12.6	0.0
Ayas - Champoluc 1566 m	16.0	3.4	0.0
Champorcher - Petit-Mont-Blanc 1640 m	13.2	6.4	0.0
Cogne - Gimillan 1785 m	16.3	3.7	0.0
Courmayeur - Dolonne 1200 m	20.9	6.6	0.0
Courmayeur - Punta Helbronner 3460 m	-1.5	-7.7	-
Donnas - Clapey 341 m	23.0	13.3	0.0
Etroubles - Chevière 1339 m	18.2	5.5	0.0
Gressoney-Saint-Jean - Bieltschocke 1370 m	15.0	5.1	0.2
La Thuile - Les Granges 1637 m	14.6	4.2	0.0
Morgex - Capoluogo 938 m	21.7	6.6	13.0
Nus - Saint-Barthélemy - Osservatorio 1675 m	14.8	5.1	0.0
Rhêmes-Notre-Dame - Chaudanne 1794 m	15.9	1.6	0.0
Saint-Christophe - Aeroporto 545 m	24.8	11.5	0.0
Saint-Vincent - Terme 626 m	22.5	11.9	0.0
Valgrisenche - Menthiu 1859 m	13.3	2.8	0.0
Valsavarenche - Pont 1951 m	13.6	1.9	0.0
Valtournenche - Breuil Cervinia 1998 m	13.8	2.3	0.0
Verrès - Capoluogo 375 m	22.6	12.9	0.0
Villeneuve - S.R. Saint-Nicolas 839 m	23.6	10.5	0.0

(I dati riportati sono pubblicati con procedura automatica, non risultano pertanto validati)