



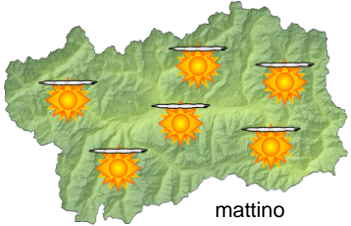
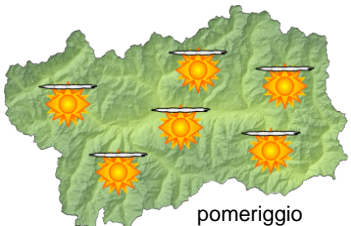






## SITUAZIONE SINOTTICA

Ancora una giornata perturbata in quasi tutta l'Europa per una depressione di predicibilità non elevatissima. Da domani l'alta pressione africana riprenderà gradualmente piede sull'Europa mediterranea fino al fine settimana favorendo un sensibile aumento delle temperature; in seguito è possibile una nuova discesa nord-atlantica perturbata.

 <p>mattino</p>		<b>mercoledì 18 giugno 2014</b>		attendibilità: ★★☆☆
Giornata molto nuvolosa con rovesci sparsi; nuvolosità in parziale confinamento ai rilievi durante le ore più calde. <b>Venti:</b> 3000 m deboli sud-orientali; brezze pomeridiane nelle valli. <b>Temperature:</b> in rialzo. Zero termico: 3200 m; T 1500: 15 °C; T 3000: 2 °C (valori nella libera atmosfera). <b>Pressione:</b> pressoché stazionaria.				
 <p>pomeriggio</p>		Temperature: <i>montagna (max)</i> ▲	<b>Segnalazioni:</b> nulla da segnalare.	
		Temperature: <i>valli (max)</i> ▲		

 <p>mattino</p>		<b>giovedì 19 giugno 2014</b>		attendibilità: ★★☆☆
Tendenza a schiarite in un cielo inizialmente irregolarmente nuvoloso con la possibilità di rovesci deboli e sparsi, più probabili sui settori meridionali e orientali. Aperture più ampie dalla serata. <b>Venti:</b> 3000 m da deboli a moderati dai quadranti settentrionali; episodi di foehn nelle valli superiori, brezze pomeridiane. <b>Temperature:</b> in generale rialzo. Zero termico: 2900 » 3400 m; T 1500: 8 » 16 °C; T 3000: -1 » 3 °C (valori nella libera atmosfera). <b>Pressione:</b> in lieve rialzo.				
 <p>pomeriggio</p>		Temperature: <i>montagna (min max)</i> ▲ ▲	<b>Segnalazioni:</b> nulla da segnalare.	
		Temperature: <i>valli (min max)</i> ▲ ▲		

 <p>mattino</p>		<b>venerdì 20 giugno 2014</b>		attendibilità: ★★☆☆
Cielo soleggiato o poco nuvoloso con passaggi di nubi fini e alte. <b>Venti:</b> 3000 m moderati da NW; foehn nelle valli, possibili brezze in quelle di SE. <b>Temperature:</b> massime in rialzo, minime in calo nei fondovalle. Zero termico: 3200 » 3800 m (valori nella libera atmosfera). <b>Pressione:</b> in lieve calo.				
 <p>pomeriggio</p>		Temperature: <i>montagna (min max)</i> ▲ ▲		
		Temperature: <i>valli (min max)</i> ◀ ▲		

   				<b>tendenza successiva</b>		attendibilità: ★★☆☆
sab 21 giu	dom 22 giu	lun 23 giu	mar 24 giu	Soleggiato sabato, più nuvole domenica e poi inizio settimana debolmente perturbato.		

<b>18/06/2014</b>	<b>Temperatura Max di ieri (ore 12-18) °C</b>	<b>Temperatura Min di oggi (ore 00-08) °C</b>	<b>Precipitazioni ultime 24 ore (ore 08-08) mm</b>
Aosta - Piazza Plouves 580 m	22.0	13.0	1.6
Ayas - Champoluc 1566 m	12.1	6.6	2.4
Champorcher - Petit-Mont-Blanc 1640 m	10.0	6.0	4.6
Cogne - Gimillan 1785 m	15.2	5.3	4.2
Courmayeur - Dolonne 1200 m	15.9	8.9	8.0
Courmayeur - Punta Helbronner 3460 m	-1.2	-4.8	-
Donnas - Clapey 341 m	21.4	13.9	5.4
Etroubles - Chevière 1339 m	12.6	7.0	5.2
Gressoney-Saint-Jean - Bieltschocke 1370 m	12.2	8.0	4.6
La Thuile - Les Granges 1637 m	11.7	5.7	12.6
Morgex - Capoluogo 938 m	17.7	10.0	15.0
Nus - Saint-Barthélemy - Osservatorio 1675 m	12.9	6.4	3.8
Rhêmes-Notre-Dame - Chaudanne 1794 m	9.3	5.1	3.0
Saint-Christophe - Aeroporto 545 m	20.9	12.1	1.4
Saint-Vincent - Terme 626 m	20.4	11.9	3.8
Valgrisenche - Menthiu 1859 m	8.4	4.5	6.4
Valsavarenche - Pont 1951 m	9.8	4.2	5.8
Valtournenche - Breuil Cervinia 1998 m	7.8	3.8	6.2
Verrès - Capoluogo 375 m	20.8	13.1	3.2
Villeneuve - S.R. Saint-Nicolas 839 m	18.7	10.8	4.6

*(I dati riportati sono pubblicati con procedura automatica, non risultano pertanto validati)*