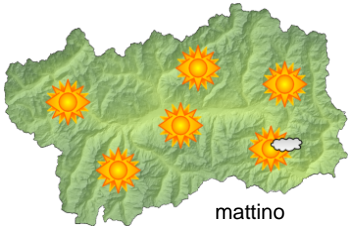

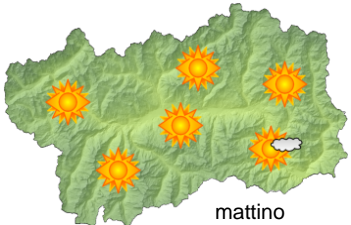

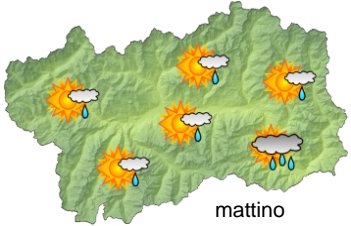




## SITUAZIONE SINOTTICA

L'espansione del promontorio anticiclonico africano determinerà condizioni stabili e soleggiate per questo fine settimana, successivamente il graduale cedimento di tale struttura, sotto la spinta di una saccatura, attualmente sull'Europa nord-orientale, favorirà il transito di una debole onda depressionaria sulle Alpi, apportando così un aumento dell'instabilità.

 <p>mattino</p>		<b>sabato 21 giugno 2014</b>		attendibilità: ★★☆☆	
Sereno o tuttalpiù poco nuvoloso per debole attività cumuliforme, più probabile in bassa valle. <b>Venti:</b> 3000 m da deboli a moderati dai quadranti occidentali; brezze nelle valli, con episodi di foehn nelle valli superiori. <b>Temperature:</b> in aumento. Zero termico: 4200 m; T 1500: 23 °C; T 3000: 9 °C (valori nella libera atmosfera). <b>Pressione:</b> in aumento.					
 <p>pomeriggio</p>		Temperature: <i>montagna (max)</i> ▲	<b>Segnalazioni:</b> nulla da segnalare.		
		Temperature: <i>valli (max)</i> ▲			

 <p>mattino</p>		<b>domenica 22 giugno 2014</b>		attendibilità: ★★☆☆	
Prevalentemente soleggiato e velato al mattino con attività cumuliforme pomeridiana e rischio di qualche isolato rovescio, più probabile sui rilievi. <b>Venti:</b> 3000 m moderati dai quadranti occidentali, in attenuazione; episodi di foehn nelle valli, brezze in quelle sud-orientali. <b>Temperature:</b> in lieve aumento nelle valli. Zero termico: 3400 » 4200 m; T 1500: 9 » 24 °C; T 3000: 5 » 9 °C (valori nella libera atmosfera). <b>Pressione:</b> in lieve aumento.					
 <p>pomeriggio</p>		Temperature: <i>montagna (min max)</i> ◀◀	<b>Segnalazioni:</b> nulla da segnalare.		
		Temperature: <i>valli (min max)</i> ▲▲			

 <p>mattino</p>		<b>lunedì 23 giugno 2014</b>		attendibilità: ★★☆☆	
Irregolarmente nuvoloso con schiarite alternate a qualche rovescio. <b>Venti:</b> 3000 m moderati dai quadranti occidentali; brezze nelle valli con episodi di foehn in quelle superiori. <b>Temperature:</b> massime in lieve calo. Zero termico: 3400 » 4000 m (valori nella libera atmosfera). <b>Pressione:</b> in lieve calo.					
 <p>pomeriggio</p>		Temperature: <i>montagna (min max)</i> ◀◀ ▼			
		Temperature: <i>valli (min max)</i> ◀◀ ▼			

				<b>tendenza successiva</b>		attendibilità: ★★☆☆
mar 24 giu	mer 25 giu	gio 26 giu	ven 27 giu	Martedì schiarite alternate a qualche addensamento con rischio di qualche locale rovescio; mercoledì più soleggiato; giovedì abbastanza perturbato; venerdì attenuazione della nuvolosità.		

<b>21/06/2014</b>	<b>Temperatura Max di ieri (ore 12-18) °C</b>	<b>Temperatura Min di oggi (ore 00-08) °C</b>	<b>Precipitazioni ultime 24 ore (ore 08-08) mm</b>
Aosta - Piazza Plouves 580 m	29.4	14.5	0.0
Ayas - Champoluc 1566 m	21.5	4.6	0.0
Champorcher - Petit-Mont-Blanc 1640 m	17.1	-	-
Cogne - Gimillan 1785 m	19.9	7.4	0.0
Courmayeur - Dolonne 1200 m	23.8	-	-
Courmayeur - Punta Helbronner 3460 m	-0.4	-0.3	-
Donnas - Clapey 341 m	27.6	16.5	0.0
Etroubles - Chevière 1339 m	21.2	8.4	0.0
Gressoney-Saint-Jean - Bieltschocke 1370 m	21.1	-	-
La Thuile - Les Granges 1637 m	18.7	9.0	0.0
Morgex - Capoluogo 938 m	26.4	-	-
Nus - Saint-Barthélemy - Osservatorio 1675 m	20.5	-	-
Rhêmes-Notre-Dame - Chaudanne 1794 m	18.4	-	-
Saint-Christophe - Aeroporto 545 m	31.5	11.8	0.0
Saint-Vincent - Terme 626 m	27.4	-	-
Valgrisenche - Menthiu 1859 m	16.1	8.2	0.0
Valsavarenche - Pont 1951 m	16.9	-	-
Valtournenche - Breuil Cervinia 1998 m	16.4	4.3	0.0
Verrès - Capoluogo 375 m	27.2	-	-
Villeneuve - S.R. Saint-Nicolas 839 m	27.3	-	-

*(I dati riportati sono pubblicati con procedura automatica, non risultano pertanto validati)*