


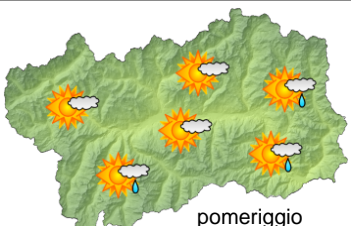





SITUAZIONE SINOTTICA

L'azione combinata di una saccatura in discesa dal nord Europa e di una zona di bassa pressione in avvicinamento dal Portogallo favorisce l'afflusso di aria umida ed instabile sulle regioni alpine. Dopo una possibile pausa a metà settimana, dovrebbero riprendere i flussi umidi e instabili verso le Alpi. L'attendibilità è peraltro piuttosto bassa.

 <p>mattino</p>		martedì 24 giugno 2014		attendibilità: ★★☆☆	
 <p>pomeriggio</p>		<p>Banchi di nubi alte seguiti da ampie schiarite e da un nuovo aumento degli addensamenti in estensione lungo i rilievi associati a locali rovesci anche temporaleschi.</p> <p>Venti: 3000 m W deboli localmente moderati; brezze in bassa valle.</p> <p>Temperature: in lieve calo.</p> <p>Zero termico: 3300 » 3700 m; T 1500: 11 » 19 °C; T 3000: 3 » 6 °C (valori nella libera atmosfera).</p> <p>Pressione: in calo.</p>			
		Temperature: <i>montagna (max)</i>	▼	Segnalazioni: locali rovesci anche temporaleschi.	
		Temperature: <i>valli (max)</i>	◄		

 <p>mattino</p>		mercoledì 25 giugno 2014		attendibilità: ★★☆☆	
 <p>pomeriggio</p>		<p>Possibili residui fenomeni anche temporaleschi in mattinata poi abbastanza soleggiato con nuovi addensamenti pomeridiani sui rilievi specie a SE.</p> <p>Venti: 3000 m deboli localmente moderati in rotazione da NW; brezze in bassa valle, episodi di foehn altrove.</p> <p>Temperature: in calo in montagna, in lieve rialzo nelle valli.</p> <p>Zero termico: 3300 » 3600 m; T 1500: 10 » 21 °C; T 3000: 2 » 4 °C (valori nella libera atmosfera).</p> <p>Pressione: in lieve calo.</p>			
		Temperature: <i>montagna (min max)</i>	▼ ▲	Segnalazioni: locali rovesci anche temporaleschi.	
		Temperature: <i>valli (min max)</i>	▼ ▲		

 <p>mattino</p>		giovedì 26 giugno 2014		attendibilità: ★★☆☆	
 <p>pomeriggio</p>		<p>Prevalentemente soleggiato in mattinata con attività cumuliforme in estensione sui rilievi associati a locali rovesci specie verso SE.</p> <p>Venti: 3000 m W deboli; brezze nelle valli.</p> <p>Temperature: in rialzo i valori diurni.</p> <p>Zero termico: 3400 » 3800 m (valori nella libera atmosfera).</p> <p>Pressione: in rialzo.</p>			
		Temperature: <i>montagna (min max)</i>	◄ ▲		
		Temperature: <i>valli (min max)</i>	◄ ▲		

				tendenza successiva		attendibilità: ★★☆☆
ven 27 giu	sab 28 giu	dom 29 giu	lun 30 giu	Probabilmente nuovamente più instabile nel fine settimana, evoluzione incerta.		

24/06/2014	Temperatura Max di ieri (ore 12-18) °C	Temperatura Min di oggi (ore 00-08) °C	Precipitazioni ultime 24 ore (ore 08-08) mm
Aosta - Piazza Plouves 580 m	27.6	14.6	6.6
Ayas - Champoluc 1566 m	19.8	6.6	5.6
Champorcher - Petit-Mont-Blanc 1640 m	16.6	11.2	8.6
Cogne - Gimillan 1785 m	16.8	8.6	8.0
Courmayeur - Dolonne 1200 m	21.8	10.8	5.4
Courmayeur - Punta Helbronner 3460 m	6.1	-1.5	-
Donnas - Clapey 341 m	24.8	17.3	13.6
Etroubles - Chevière 1339 m	21.8	9.2	14.2
Gressoney-Saint-Jean - Bieltschocke 1370 m	18.5	8.8	2.8
La Thuile - Les Granges 1637 m	20.0	9.6	5.4
Morgex - Capoluogo 938 m	25.0	12.0	5.6
Nus - Saint-Barthélemy - Osservatorio 1675 m	19.5	10.4	4.8
Rhêmes-Notre-Dame - Chaudanne 1794 m	18.0	7.5	0.0
Saint-Christophe - Aeroporto 545 m	27.7	13.8	5.2
Saint-Vincent - Terme 626 m	22.9	13.8	4.4
Valgrisenche - Menthiu 1859 m	17.9	8.7	26.0
Valsavarenche - Pont 1951 m	16.2	6.8	9.0
Valtournenche - Breuil Cervinia 1998 m	16.1	-	-
Verrès - Capoluogo 375 m	24.4	15.4	5.8
Villeneuve - S.R. Saint-Nicolas 839 m	27.5	13.8	16.4

(I dati riportati sono pubblicati con procedura automatica, non risultano pertanto validati)