











SITUAZIONE SINOTTICA

All'interno di una struttura barica complessa e diversificata con delle parti depressionarie (due basse pressioni sull'Europa nord-orientale e nord-occidentale e un minimo sulla Penisola iberica) e una parte di relativa alta pressione sulla Gran Bretagna, la nostra regione è attualmente investita da flussi in quota moderatamente instabili ma con poca acqua precipitabile, e risente nei bassi strati maggiormente di quelli più assolutamente umidi dalla Pianura padana. Si prevedono giornate nuvolose con rovesci o temporali isolati. Dopo una pausa più stabile, calda e umida venerdì è possibile una nuova condizione perturbata per il fine settimana; poi i flussi sembrano restare instabili. L'attendibilità previsionale permane piuttosto scarsa.

mercoledì 25 giugno 2014		attendibilità: ★★☆☆
 <p>mattino</p>	<p>Abbastanza soleggiato con ulteriore sviluppo di addensamenti sui rilievi, soprattutto a S e a E, dove saranno più probabili rovesci o temporali locali.</p> <p>Venti: 3000 m deboli o moderati da NW; episodi di foehn in alta valle, brezze pomeridiane altrove.</p> <p>Temperature: in lieve rialzo nelle valli.</p> <p>Zero termico: 3600 m; T 1500: 21 °C; T 3000: 5 °C (valori nella libera atmosfera).</p> <p>Pressione: in lieve calo.</p>	
 <p>pomeriggio</p>	<p>Temperature: <i>montagna (max)</i> ◀▶</p> <p>Temperature: <i>valli (max)</i> ▲</p>	<p>Segnalazioni: locali rovesci anche temporaleschi a S ed E.</p>

giovedì 26 giugno 2014		attendibilità: ★★☆☆
 <p>mattino</p>	<p>Prevalentemente soleggiato in mattinata. Addensamenti in sviluppo, più intenso nel primo pomeriggio e dalla serata, con rovesci isolati anche temporaleschi.</p> <p>Venti: 3000 m deboli da SW in rotazione da W; brezze nelle valli.</p> <p>Temperature: in lieve calo le minime e dalla serata.</p> <p>Zero termico: 3100 » 3700 m; T 1500: 9 » 20 °C; T 3000: 1 » 5 °C (valori nella libera atmosfera).</p> <p>Pressione: in rialzo lieve dal pomeriggio.</p>	
 <p>pomeriggio</p>	<p>Temperature: <i>montagna (min max)</i> ◀▶ ◀▶</p> <p>Temperature: <i>valli (min max)</i> ◀▶ ◀▶</p>	<p>Segnalazioni: rovesci isolati anche temporaleschi.</p>

venerdì 27 giugno 2014		attendibilità: ★★☆☆
 <p>mattino</p>	<p>Cielo prevalentemente soleggiato con attività cumuliforme pomeridiana associata a rovesci sparsi. Nuvolosità in ulteriore aumento dalla serata.</p> <p>Venti: 3000 m deboli o moderati dai quadranti occidentali; episodi di foehn nelle valli di NW, brezze pomeridiane altrove.</p> <p>Temperature: minime in lieve calo.</p> <p>Zero termico: 2900 » 3600 m (valori nella libera atmosfera).</p> <p>Pressione: ancora in lieve rialzo.</p>	
 <p>pomeriggio</p>	<p>Temperature: <i>montagna (min max)</i> ▼ ◀▶</p> <p>Temperature: <i>valli (min max)</i> ▼ ◀▶</p>	

tendenza successiva				attendibilità: ★☆☆☆
 sab 28 giu	 dom 29 giu	 lun 30 giu	 mar 1 lug	<p>Probabilmente sempre più nuvoloso sabato, precipitazioni domenica e lunedì, poi instabilità fino a martedì; evoluzione incerta.</p>

25/06/2014	Temperatura Max di ieri (ore 12-18) °C	Temperatura Min di oggi (ore 00-08) °C	Precipitazioni ultime 24 ore (ore 08-08) mm
Aosta - Piazza Plouves 580 m	29.2	17.2	0.4
Ayas - Champoluc 1566 m	21.2	8.7	1.2
Champorcher - Petit-Mont-Blanc 1640 m	16.1	10.8	9.4
Cogne - Gimillan 1785 m	19.7	8.7	0.2
Courmayeur - Dolonne 1200 m	25.6	11.3	0.0
Courmayeur - Punta Helbronner 3460 m	4.1	-1.9	-
Donnas - Clapey 341 m	26.2	16.3	2.6
Etroubles - Chevière 1339 m	23.9	10.7	1.0
Gressoney-Saint-Jean - Bieltshocke 1370 m	20.3	10.4	0.0
La Thuile - Les Granges 1637 m	19.8	8.5	0.0
Morgex - Capoluogo 938 m	28.1	12.4	0.0
Nus - Saint-Barthélemy - Osservatorio 1675 m	20.6	10.7	0.4
Rhêmes-Notre-Dame - Chaudanne 1794 m	19.1	6.5	0.0
Saint-Christophe - Aeroporto 545 m	29.5	17.3	0.2
Saint-Vincent - Terme 626 m	26.2	16.3	0.0
Valgrisenche - Menthiu 1859 m	18.0	7.8	6.6
Valsavarenche - Pont 1951 m	18.8	7.4	0.4
Valtournenche - Breuil Cervinia 1998 m	-	-	-
Verrès - Capoluogo 375 m	25.9	16.2	0.6
Villeneuve - S.R. Saint-Nicolas 839 m	28.1	15.7	0.0

(I dati riportati sono pubblicati con procedura automatica, non risultano pertanto validati)