

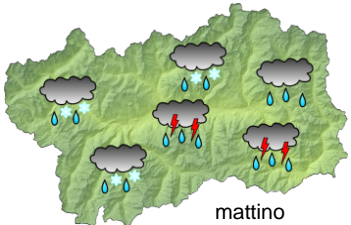
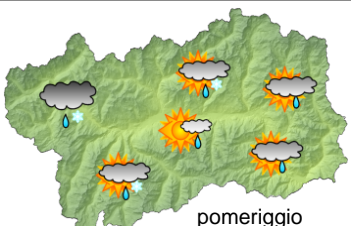








SITUAZIONE SINOTTICA

Legato a una saccatura atlantica, un fronte freddo attraverserà le Alpi domani, portando precipitazioni diffuse e, al suo seguito, un marcato calo delle temperature. La prossima settimana sembra in buona parte caratterizzata da correnti prevalentemente occidentali, con alternanza di momenti soleggiati e annvolamenti; le temperature risaliranno da martedì, ma mantenendosi entro valori gradevoli.

| sabato 28 giugno 2014 | | attendibilità: ★★☆☆ |
|--|--|--|
|  <p>mattino</p> | Nuvolosità irregolare, con qualche rovescio o temporale dal pomeriggio in particolare nel settore sud-orientale. Venti: 3000 m moderati da SW; brezze sostenute nelle valli. Temperature: in lieve calo. Zero termico: 3700 m; T 1500: 16 °C; T 3000: 7 °C (valori nella libera atmosfera). Pressione: in calo. | |
|  <p>pomeriggio</p> | Temperature: <i>montagna (max)</i> ▼ | Segnalazioni: locali rovesci o temporali. |
| | Temperature: <i>valli (max)</i> ▼ | |

| domenica 29 giugno 2014 | | attendibilità: ★★☆☆ |
|--|---|---|
|  <p>mattino</p> | Precipitazioni in estensione, generalmente deboli in media e bassa valle ma con possibili temporali, fenomeni localmente abbondanti sulle zone di confine, con neve sui 2600 m; attenuazione delle precipitazioni dal pomeriggio, con fiocchi fino a 2200 m sulla dorsale di confine e schiarite serali. Venti: 3000 m moderati da SW, in rotazione da W, poi da NW e rinforzo; brezze nelle valli, con raffiche al passaggio del fronte e foehn dal pomeriggio. Temperature: in calo, tranne le minime nelle valli, più sensibile in serata. Zero termico: 3000 » 2600 m; T 1500: 11 / 8 °C; T 3000: 0 » -3 °C (valori nella libera atmosfera). Pressione: in calo. | |
|  <p>pomeriggio</p> | Temperature: <i>montagna (min max)</i> ▼ ▼ | Segnalazioni: precipitazioni diffuse soprattutto sulle zone di confine e locali temporali. |
| | Temperature: <i>valli (min max)</i> ◀ ▼ | |

| lunedì 30 giugno 2014 | | attendibilità: ★★☆☆ |
|--|---|---------------------|
|  <p>mattino</p> | Annvolamenti residui sulle zone di confine in mattinata, poi passaggio a tempo in prevalenza soleggiato ovunque, con qualche nube pomeridiana. Venti: 3000 m forti da NW, in attenuazione e rotazione da SW; foehn nelle valli. Temperature: minime in calo, massime in aumento. Zero termico: 2300 » 3100 m (valori nella libera atmosfera). Pressione: in aumento. | |
|  <p>pomeriggio</p> | Temperature: <i>montagna (min max)</i> ▼ ▲ | |
| | Temperature: <i>valli (min max)</i> ▼ ▲ | |

| tendenza successiva | | | | attendibilità: ★★☆☆ |
|---|--|--|--|--|
|  <p>mar 1 lug</p> |  <p>mer 2 lug</p> |  <p>gio 3 lug</p> |  <p>ven 4 lug</p> | Martedì abbastanza soleggiato con instabilità pomeridiana, mercoledì nuvolosità irregolare con qualche rovescio, più soleggiato giovedì, nuovamente più instabile venerdì - evoluzione comunque incerta. |

| 28/06/2014 | Temperatura Max di ieri (ore 12-18) °C | Temperatura Min di oggi (ore 00-08) °C | Precipitazioni ultime 24 ore (ore 08-08) mm |
|--|---|---|--|
| Aosta - Piazza Plouves 580 m | 27.4 | 17.3 | 0.0 |
| Ayas - Champoluc 1566 m | 18.6 | 7.9 | 0.0 |
| Champorcher - Petit-Mont-Blanc 1640 m | 14.1 | 10.4 | 0.0 |
| Cogne - Gimillan 1785 m | 18.8 | 8.0 | 0.0 |
| Courmayeur - Dolonne 1200 m | 24.2 | 12.4 | 0.0 |
| Courmayeur - Punta Helbronner 3460 m | 2.1 | -2.8 | - |
| Donnas - Clapey 341 m | 25.4 | 17.2 | 1.8 |
| Etroubles - Chevière 1339 m | 21.7 | 10.4 | 0.0 |
| Gressoney-Saint-Jean - Bieltschocke 1370 m | 18.0 | 11.7 | 0.2 |
| La Thuile - Les Granges 1637 m | 19.7 | 8.1 | 0.0 |
| Morgex - Capoluogo 938 m | 24.9 | 13.8 | 0.0 |
| Nus - Saint-Barthélemy - Osservatorio 1675 m | - | - | - |
| Rhêmes-Notre-Dame - Chaudanne 1794 m | 17.3 | 6.2 | 1.2 |
| Saint-Christophe - Aeroporto 545 m | 27.3 | 16.9 | 0.0 |
| Saint-Vincent - Terme 626 m | 25.5 | 16.3 | 0.2 |
| Valgrisenche - Menthiu 1859 m | 19.1 | 7.2 | 0.0 |
| Valsavarenche - Pont 1951 m | 17.2 | 5.4 | 0.0 |
| Valtournenche - Breuil Cervinia 1998 m | 14.7 | 6.1 | 0.0 |
| Verrès - Capoluogo 375 m | 24.7 | 16.5 | 0.0 |
| Villeneuve - S.R. Saint-Nicolas 839 m | 25.9 | 15.8 | 0.0 |

(I dati riportati sono pubblicati con procedura automatica, non risultano pertanto validati)