











## SITUAZIONE SINOTTICA

Legato a una saccatura atlantica, un fronte freddo attraversa oggi le Alpi, portando precipitazioni diffuse e un calo delle temperature. La prossima settimana sarà in buona parte caratterizzata da correnti prevalentemente occidentali, con alternanza di momenti soleggiati e annuvolamenti; le temperature risaleranno da metà settimana, ma mantenendosi su valori gradevoli.

<b>domenica 29 giugno 2014</b>		attendibilità: ★★☆☆
 mattino	<p>Precipitazioni diffuse, generalmente deboli in media e bassa valle ma con possibili temporali, più consistenti sulle zone di confine, con neve sui 2600 m; cessazione dei fenomeni dal pomeriggio con schiarite, ancora fiocchi fino a 2200 m sulla dorsale di confine.</p> <p><b>Venti:</b> 3000 m moderati da SW, in rotazione da W, poi da NW e rinforzo; foehn in intensificazione nelle valli, con raffiche al passaggio del fronte.</p> <p><b>Temperature:</b> in calo, più sensibile in serata.</p> <p>Zero termico: 3000 » 2600 m; T 1500: 8 / 12 °C; T 3000: 0 » -3 °C (valori nella libera atmosfera).</p> <p><b>Pressione:</b> in lieve calo.</p>	
 pomeriggio	<p>Temperature: <i>montagna (max)</i> ▼</p> <p>Temperature: <i>valli (max)</i> ▼</p>	<p><b>Segnalazioni:</b> precipitazioni diffuse soprattutto sulle zone di confine e locali temporali.</p>

<b>lunedì 30 giugno 2014</b>		attendibilità: ★★☆☆
 mattino	<p>Annuvolamenti residui sulle zone di confine in mattinata, poi passaggio a tempo in prevalenza soleggiato ovunque, con qualche nuvola pomeridiana.</p> <p><b>Venti:</b> 3000 m forti da NW, in attenuazione e rotazione da SW; foehn nelle valli.</p> <p><b>Temperature:</b> minime in calo, massime in aumento.</p> <p>Zero termico: 2300 » 3100 m; T 1500: 6 » 15 °C; T 3000: -4 » 1 °C (valori nella libera atmosfera).</p> <p><b>Pressione:</b> in aumento.</p>	
 pomeriggio	<p>Temperature: <i>montagna (min max)</i> ▼ ▲</p> <p>Temperature: <i>valli (min max)</i> ▼ ▲</p>	<p><b>Segnalazioni:</b> nulla da segnalare.</p>

<b>martedì 1 luglio 2014</b>		attendibilità: ★★☆☆
 mattino	<p>Abbastanza soleggiato al mattino, con nubi in aumento e qualche rovescio sparso dal pomeriggio.</p> <p><b>Venti:</b> 3000 m deboli da SW; brezze nelle valli.</p> <p><b>Temperature:</b> in aumento in montagna, in calo le minime nelle valli.</p> <p>Zero termico: 2700 » 3500 m (valori nella libera atmosfera).</p> <p><b>Pressione:</b> in aumento.</p>	
 pomeriggio	<p>Temperature: <i>montagna (min max)</i> ▲ ▲</p> <p>Temperature: <i>valli (min max)</i> ▼ ◀</p>	

<b>tendenza successiva</b>				attendibilità: ★★☆☆
 mer 2 lug	 gio 3 lug	 ven 4 lug	 sab 5 lug	<p>Alternanza di schiarite e annuvolamenti associati a qualche rovescio fino al week-end - al momento la giornata un po' più soleggiata sembra giovedì, l'evoluzione è comunque incerta.</p>

<b>29/06/2014</b>	<b>Temperatura Max di ieri (ore 12-18) °C</b>	<b>Temperatura Min di oggi (ore 00-08) °C</b>	<b>Precipitazioni ultime 24 ore (ore 08-08) mm</b>
Aosta - Piazza Plouves 580 m	25.2	15.8	4.8
Ayas - Champoluc 1566 m	17.0	9.9	14.2
Champorcher - Petit-Mont-Blanc 1640 m	13.0	-	-
Cogne - Gimillan 1785 m	15.8	8.2	4.0
Courmayeur - Dolonne 1200 m	18.0	-	-
Courmayeur - Punta Helbronner 3460 m	1.6	-3.0	-
Donnas - Clapey 341 m	24.2	17.6	1.0
Etroubles - Chevière 1339 m	17.8	9.7	8.8
Gressoney-Saint-Jean - Bieltschocke 1370 m	17.0	-	-
La Thuile - Les Granges 1637 m	15.7	7.8	12.8
Morgex - Capoluogo 938 m	22.1	-	-
Nus - Saint-Barthélemy - Osservatorio 1675 m	-	-	-
Rhêmes-Notre-Dame - Chaudanne 1794 m	14.5	-	-
Saint-Christophe - Aeroporto 545 m	26.6	14.9	3.4
Saint-Vincent - Terme 626 m	23.9	-	-
Valgrisenche - Menthiu 1859 m	13.7	7.0	11.6
Valsavarenche - Pont 1951 m	15.4	-	-
Valtournenche - Breuil Cervinia 1998 m	12.7	7.4	33.6
Verrès - Capoluogo 375 m	24.0	-	-
Villeneuve - S.R. Saint-Nicolas 839 m	23.5	-	-

*(I dati riportati sono pubblicati con procedura automatica, non risultano pertanto validati)*