




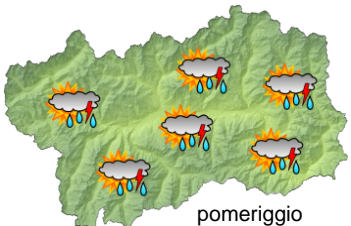



## SITUAZIONE SINOTTICA

Una vasta saccatura estesa dall'Islanda alla penisola iberica dirigerà correnti a tratti umide verso la nostra regione. Il fronte freddo legato a tale struttura ci raggiungerà lunedì, al suo seguito l'evoluzione è ancora incerta, probabilmente all'insegna di un clima fresco e almeno in parte instabile fino a metà settimana.

 <p>mattino</p>		<b>sabato 5 luglio 2014</b>		attendibilità: ★★☆☆	
 <p>pomeriggio</p>		<p>Prevalentemente soleggiato o velato con residua nuvolosità nelle valli in parziale addensamento sui rilievi e nuovi temporanei annuvolamenti pomeridiani.  <b>Venti:</b> 3000 m deboli da NW; episodi di foehn nelle valli superiori, con brezze altrove.  <b>Temperature:</b> valori diurni in rialzo.          Zero termico: 3300 » 3900 m; T 1500: 10 » 22 °C; T 3000: 2 » 7 °C (valori nella libera atmosfera).  <b>Pressione:</b> in lieve calo.</p>			
		Temperature: <i>montagna (max)</i>	▲	<b>Segnalazioni:</b> nulla da segnalare.	
		Temperature: <i>valli (max)</i>	▲		

 <p>mattino</p>		<b>domenica 6 luglio 2014</b>		attendibilità: ★★☆☆	
 <p>pomeriggio</p>		<p>Abbastanza soleggiato al mattino, più nuvoloso nella seconda parte della giornata con rovesci e temporali sparsi.  <b>Venti:</b> 3000 m deboli da SW; brezze nelle valli.  <b>Temperature:</b> in calo le massime nelle valli.          Zero termico: 3500 » 3900 m; T 1500: 12 » 19 °C; T 3000: 3 » 6 °C (valori nella libera atmosfera).  <b>Pressione:</b> in lieve aumento.</p>			
		Temperature: <i>montagna (min max)</i>	◄ ◄	<b>Segnalazioni:</b> rovesci localmente anche temporaleschi.	
		Temperature: <i>valli (min max)</i>	▼ ▼		

 <p>mattino</p>		<b>lunedì 7 luglio 2014</b>		attendibilità: ★☆☆☆	
 <p>pomeriggio</p>		<p>Qualche schiarita in un contesto già nuvoloso, rovesci anche temporaleschi localmente intensi in estensione dal pomeriggio.  <b>Venti:</b> 3000 m deboli localmente moderati da SW in rotazione da NW; brezze nelle valli con possibili raffiche nei temporali.  <b>Temperature:</b> in calo.          Zero termico: 3400 » 3200 m (valori nella libera atmosfera).  <b>Pressione:</b> in calo.</p>			
		Temperature: <i>montagna (min max)</i>	▼ ▼		
		Temperature: <i>valli (min max)</i>	▼ ▼		

				<b>tendenza successiva</b>		attendibilità: ★☆☆☆
<p>mar 8 lug    mer 9 lug    gio 10 lug    ven 11 lug</p>				<p>ancora instabile martedì e mercoledì, più soleggiato giovedì; clima fresco per il periodo.</p>		

<b>05/07/2014</b>	<b>Temperatura Max di ieri (ore 12-18) °C</b>	<b>Temperatura Min di oggi (ore 00-08) °C</b>	<b>Precipitazioni ultime 24 ore (ore 08-08) mm</b>
Aosta - Piazza Plouves 580 m	22.1	15.5	0.6
Ayas - Champoluc 1566 m	14.2	7.4	12.0
Champorcher - Petit-Mont-Blanc 1640 m	11.5	9.1	20.2
Cogne - Gimillan 1785 m	14.3	8.8	4.0
Courmayeur - Dolonne 1200 m	16.8	12.1	5.4
Courmayeur - Punta Helbronner 3460 m	1.0	-1.3	-
Donnas - Clapey 341 m	22.2	15.7	11.0
Etroubles - Chevière 1339 m	15.1	9.8	1.2
Gressoney-Saint-Jean - Bieltschocke 1370 m	14.3	8.6	16.8
La Thuile - Les Granges 1637 m	14.9	9.3	5.0
Morgex - Capoluogo 938 m	19.2	13.2	7.2
Nus - Saint-Barthélemy - Osservatorio 1675 m	-	-	-
Rhêmes-Notre-Dame - Chaudanne 1794 m	11.7	8.4	7.0
Saint-Christophe - Aeroporto 545 m	21.8	14.5	0.6
Saint-Vincent - Terme 626 m	19.6	13.5	7.4
Valgrisenche - Menthiu 1859 m	10.4	7.7	3.6
Valsavarenche - Pont 1951 m	13.5	7.7	6.2
Valtournenche - Breuil Cervinia 1998 m	-	-	-
Verrès - Capoluogo 375 m	21.0	14.1	12.8
Villeneuve - S.R. Saint-Nicolas 839 m	19.2	13.8	1.6

*(I dati riportati sono pubblicati con procedura automatica, non risultano pertanto validati)*