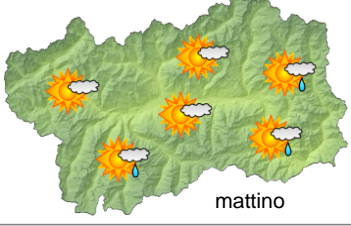



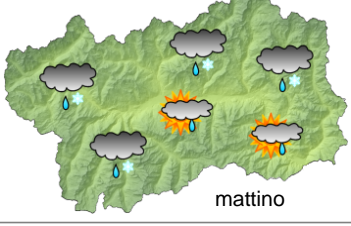







## SITUAZIONE SINOTTICA

Una vasta saccatura estesa dall'Islanda alla penisola iberica dirigerà correnti a tratti umide e instabili verso la nostra regione. Il fronte freddo legato a tale struttura si avvicina lentamente alle regioni alpine e tenderà a raggiungerci domani. Seguiranno giornate ancora molto instabili caratterizzate da un sensibile calo delle temperature specie in montagna. L'evoluzione è peraltro ancora piuttosto incerta.

<b>domenica 6 luglio 2014</b>		attendibilità: ★★☆☆
 <p>mattino</p>	<p>Abbastanza soleggiato in mattinata con addensamenti in graduale estensione associati a rovesci localmente temporaleschi.</p> <p><b>Venti:</b> 3000 m deboli da SW; brezze nelle valli.</p> <p><b>Temperature:</b> stazionarie o in lieve calo.</p> <p>Zero termico: 3500 » 3900 m; T 1500: 9 » 20 °C; T 3000: 3 » 6 °C (valori nella libera atmosfera).</p> <p><b>Pressione:</b> stazionaria.</p>	
 <p>pomeriggio</p>	<p>Temperature: <i>montagna (max)</i> ◀</p> <p>Temperature: <i>valli (max)</i> ▼</p>	<p><b>Segnalazioni:</b> rovesci localmente anche temporaleschi.</p>

<b>lunedì 7 luglio 2014</b>		attendibilità: ★☆☆☆
 <p>mattino</p>	<p>Qualche schiarita in un contesto già nuvoloso, rovesci anche temporaleschi localmente intensi in estensione dal pomeriggio/sera.</p> <p><b>Venti:</b> 3000 m deboli localmente moderati da SW; deboli da SE nelle valli con possibili raffiche nei temporali.</p> <p><b>Temperature:</b> in calo specie nei valori diurni nelle valli.</p> <p>Zero termico: 3400 » 3200 m; T 1500: 8 » 14 °C; T 3000: 2 » 3 °C (valori nella libera atmosfera).</p> <p><b>Pressione:</b> in calo.</p>	
 <p>pomeriggio</p>	<p>Temperature: <i>montagna (min max)</i> ◀ ▼</p> <p>Temperature: <i>valli (min max)</i> ◀ ▼</p>	<p><b>Segnalazioni:</b> rovesci e temporali localmente intensi.</p>

<b>martedì 8 luglio 2014</b>		attendibilità: ★☆☆☆
 <p>mattino</p>	<p>Banchi estesi di nubi alte associati a precipitazioni anche temporalesche più frequenti lungo la dorsale di confine con limite neve in calo sin verso 2400 m.</p> <p><b>Venti:</b> 3000 m moderati in rinforzo e rotazione da NW; foehn in estensione nelle valli.</p> <p><b>Temperature:</b> in calo specie in montagna.</p> <p>Zero termico: 3000 » 2800 m (valori nella libera atmosfera).</p> <p><b>Pressione:</b> in calo.</p>	
 <p>pomeriggio</p>	<p>Temperature: <i>montagna (min max)</i> ▼ ▼</p> <p>Temperature: <i>valli (min max)</i> ▼ ▼</p>	

<b>tendenza successiva</b>				attendibilità: ★☆☆☆
 <p>mer 9 lug</p>	 <p>gio 10 lug</p>	 <p>ven 11 lug</p>	 <p>sab 12 lug</p>	<p>ancora in parte instabile mercoledì, probabilmente più soleggiato da giovedì; clima fresco per il periodo.</p>

<b>06/07/2014</b>	<b>Temperatura Max di ieri (ore 12-18) °C</b>	<b>Temperatura Min di oggi (ore 00-08) °C</b>	<b>Precipitazioni ultime 24 ore (ore 08-08) mm</b>
Aosta - Piazza Plouves 580 m	27.4	15.0	0.0
Ayas - Champoluc 1566 m	20.3	7.4	0.0
Champorcher - Petit-Mont-Blanc 1640 m	16.2	12.5	0.0
Cogne - Gimillan 1785 m	19.6	9.7	0.0
Courmayeur - Dolonne 1200 m	23.7	11.1	0.0
Courmayeur - Punta Helbronner 3460 m	3.2	-1.1	-
Donnas - Clapey 341 m	26.9	18.2	0.0
Etroubles - Chevière 1339 m	22.6	10.7	0.0
Gressoney-Saint-Jean - Bieltschocke 1370 m	19.3	8.5	0.0
La Thuile - Les Granges 1637 m	17.7	9.6	0.0
Morgex - Capoluogo 938 m	24.6	11.0	0.0
Nus - Saint-Barthélemy - Osservatorio 1675 m	-	-	-
Rhêmes-Notre-Dame - Chaudanne 1794 m	18.4	6.5	0.0
Saint-Christophe - Aeroporto 545 m	28.3	12.9	0.0
Saint-Vincent - Terme 626 m	25.6	14.7	0.0
Valgrisenche - Menthiu 1859 m	16.5	8.9	0.0
Valsavarenche - Pont 1951 m	15.9	6.7	0.0
Valtournenche - Breuil Cervinia 1998 m	16.3	7.1	1.0
Verrès - Capoluogo 375 m	26.1	15.3	0.0
Villeneuve - S.R. Saint-Nicolas 839 m	27.8	14.8	0.0

*(I dati riportati sono pubblicati con procedura automatica, non risultano pertanto validati)*