
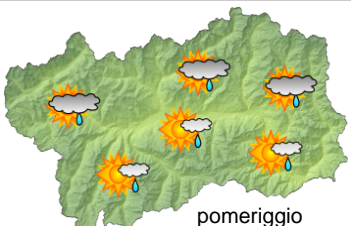










## SITUAZIONE SINOTTICA

Una vasta, ma debole saccatura abbraccia quasi tutta l'Europa centrale e orientale: sulla nostra regione, al limitare di questa struttura, flussi nord-occidentali relativamente umidi apportano aria fredda e annuvolamenti a tratti intensi fino alla prima parte di lunedì per due deboli strutture depressionarie in avvicinamento alla Valle d'Aosta. Un'alta pressione sull'Africa occidentale sembra riuscire a spingere la citata depressione sull'Europa verso Levante solo a partire da lunedì sera, così da riportare condizioni più estive per buona parte della settimana a venire.

<b>sabato 12 luglio 2014</b>		attendibilità: ★★☆☆
 mattino	<p>Cielo nuvoloso che diventerà molto nuvoloso, con deboli precipitazioni sparse, più probabili sui rilievi e durante le ore centrali. Aperture più ampie dalla serata.</p> <p><b>Venti:</b> 3000 m deboli, tendenti a disporsi da N; brezze nelle valli con episodi di foehn in quelle NW dalla serata.</p> <p><b>Temperature:</b> in lieve calo. Zero termico: 3400 m; T 1500: 14 °C; T 3000: 3 °C (valori nella libera atmosfera).</p> <p><b>Pressione:</b> stazionaria.</p>	
 pomeriggio	Temperature: <i>montagna (max)</i> ▼	Segnalazioni: nulla da segnalare.
	Temperature: <i>valli (max)</i> ▼	

<b>domenica 13 luglio 2014</b>		attendibilità: ★★☆☆
 mattino	<p>Possibilità di qualche nube iniziale, poi arrivo di nuvolosità alta in lento e graduale ispessimento, con rischio di qualche isolata precipitazione dal tardo pomeriggio/sera, più probabile sui rilievi di confine estero.</p> <p><b>Venti:</b> 3000 m deboli da NW in rinforzo; episodi di foehn nelle valli NW, brezze altrove.</p> <p><b>Temperature:</b> in rialzo lieve. Zero termico: 3200 » 3600 m; T 1500: 8 » 16 °C; T 3000: 0 » 5 °C (valori nella libera atmosfera).</p> <p><b>Pressione:</b> stazionaria.</p>	
 pomeriggio	Temperature: <i>montagna (min max)</i> ▲ ▲	Segnalazioni: nulla da segnalare.
	Temperature: <i>valli (min max)</i> ◀ ▲	

<b>lunedì 14 luglio 2014</b>		attendibilità: ★★☆☆
 mattino	<p>Possibili deboli precipitazioni residue in un cielo nuvoloso, poi graduale attenuazione della nuvolosità fino a cielo prevalentemente sgombro in serata con addensamenti sui confini esteri.</p> <p><b>Venti:</b> 3000 m moderati da NW in attenuazione e rotazione da N; foehn in sviluppo nelle valli.</p> <p><b>Temperature:</b> massime in aumento in quota. Zero termico: 3200 » 3900 m (valori nella libera atmosfera).</p> <p><b>Pressione:</b> in rialzo.</p>	
 pomeriggio	Temperature: <i>montagna (min max)</i> ◀ ▲	
	Temperature: <i>valli (min max)</i> ◀ ◀	

<b>tendenza successiva</b>				attendibilità: ★★☆☆
 mar 15 lug	 mer 16 lug	 gio 17 lug	 ven 18 lug	Condizioni soleggiate e calde per buona parte della settimana.

<b>12/07/2014</b>	<b>Temperatura Max di ieri (ore 12-18) °C</b>	<b>Temperatura Min di oggi (ore 00-08) °C</b>	<b>Precipitazioni ultime 24 ore (ore 08-08) mm</b>
Aosta - Piazza Plouves 580 m	28.7	16.1	0.0
Ayas - Champoluc 1566 m	20.2	7.5	0.0
Champorcher - Petit-Mont-Blanc 1640 m	18.6	11.2	0.0
Cogne - Gimillan 1785 m	17.7	8.1	0.0
Courmayeur - Dolonne 1200 m	20.3	13.2	0.0
Courmayeur - Punta Helbronner 3460 m	0.6	-2.3	-
Donnas - Clapey 341 m	28.5	17.4	0.4
Etroubles - Chevière 1339 m	18.6	11.2	0.0
Gressoney-Saint-Jean - Bieltschocke 1370 m	21.2	10.0	0.0
La Thuile - Les Granges 1637 m	16.3	9.4	0.0
Morgex - Capoluogo 938 m	23.0	12.8	0.0
Nus - Saint-Barthélemy - Osservatorio 1675 m	-	-	-
Rhêmes-Notre-Dame - Chaudanne 1794 m	15.6	6.7	0.0
Saint-Christophe - Aeroporto 545 m	28.8	14.1	0.0
Saint-Vincent - Terme 626 m	27.4	15.4	0.0
Valgrisenche - Menthiu 1859 m	14.8	8.2	0.0
Valsavarenche - Pont 1951 m	14.5	6.1	0.0
Valtournenche - Breuil Cervinia 1998 m	15.1	5.2	0.0
Verrès - Capoluogo 375 m	28.6	16.5	0.0
Villeneuve - S.R. Saint-Nicolas 839 m	25.0	15.3	0.0

*(I dati riportati sono pubblicati con procedura automatica, non risultano pertanto validati)*